

(371.13, 9441.932)

(373.13, 9441.932)

(371.13, 9440.932)

(373.13, 9440.932)










LAGOA DO CAJUEIRO

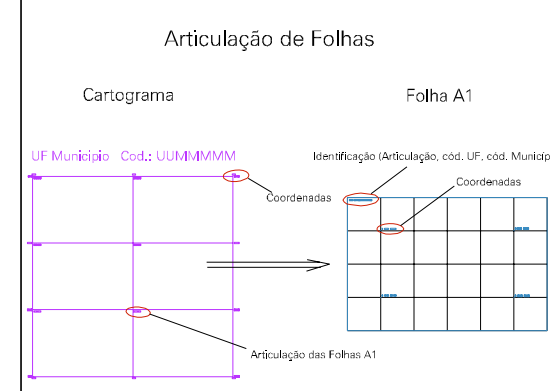
4

LIMIT

ESTADO DO CEARA
 Municipio: 23.13203
 TAMBORIL
 Folha : 01 - 01

Arquivo: 23132032000005.dgn
 Limites(km): (370.63, 9440.432) - (373.63, 9442.432)

- LEGENDA**
- LIMITES**
-  Município ou Perímetro Urbano
 -  Distrito
 -  Subdistrito, RA, Zona ou similar
 -  Bairro ou similar
 -  Setor Censitário
- CODIGOS**
-  22306.05 Distrito (cod. do município + cod. do distrito)
 -  05.08 Subdistrito (cod. do distrito + cod. do subdistrito)
 -  003 Bairro (cod. do bairro no município)
 -  25 Setor (número do setor no distrito ou subdistrito)



MAPA URBANO DIGITAL
 FOLHA A1