

(275,162,9583,413)

(277,162,9583,413)

(275,162,9582,413)






(277,162,9582,413)

ESTADO DO CEARÁ  
 Município: 23.13401  
 TIANGUÁ  
 Folha : 03 - 01





Arquivo: 2313401.dgn  
 Limites(km): (274,162,9581,413) - (278,162,9584,413)

LEGENDA

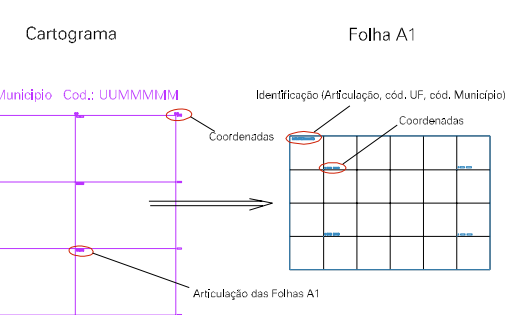
LIMITES

-  Município ou Perímetro Urbano
-  Distrito
-  Subdistrito, RA, Zona ou similar
-  Bairro ou similar
-  Setor Censitário

CODIGOS

-  22306.05 Distrito (cod. do município + cod. do distrito)
-  05.06 Subdistrito (cod. do distrito + cod. do subdistrito)
-  003 Bairro (cod. do bairro no município)
-  25 Setor (número do setor no distrito ou subdistrito)

Articulação de Folhas



MAPA URBANO DIGITAL  
 FOLHA A1

