

PARA SAO JOAO DA FRONTEIRA

RODOVIA BR-222

PARA TIANGUA

(572,861, 9582,353)

(574,861, 9582,353)

(572,861, 9581,353)

(574,861, 9581,353)

ESTADO DO CEARA

Município: 23.13401










TIANGUÁ

Folha : 01 - 01

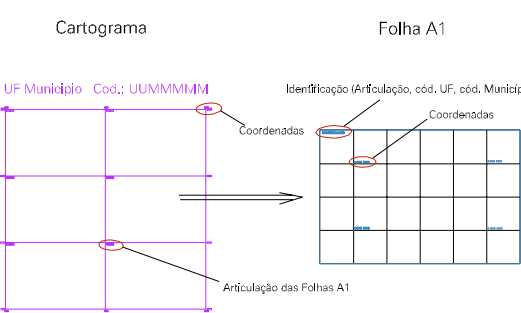
Arquivo: 23134012000003.dgn

Limites(km): (571.861, 9580.353) - (575.861, 9583.353)

LEGENDA

- LIMITES**
-  Município ou Perímetro Urbano
 -  Distrito
 -  Subdistrito, RA, Zona ou similar
 -  Bairro ou similar
 -  Setor Censitário
- CODIGOS**
-  22306.05 Distrito (cod. do município + cod. do distrito)
 -  05.06 Subdistrito (cod. do distrito + cod. do subdistrito)
 -  003 Bairro (cod. do bairro no município)
 -  25 Setor (número do setor no distrito ou subdistrito)

Articulação de Folhas



MAPA URBANO DIGITAL FOLHA A1