

(379,7, 7804,6)

(381,7, 7805,6)










(379,7, 7802,6)

(381,7, 7802,6)

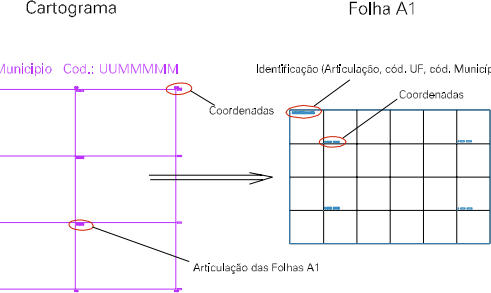
ESTADO DO ESPIRITO SANTO
 Município: 32.00607
 ARACRUZ
 Folha : 03 - 01

Arquivo: 320060705aui1.dgn
 Limites(km): (378,7, 7801,6) - (382,7, 7804,6)

LEGENDA

- LIMITES**
-  Município ou Perímetro Urbano
 -  Distrito
 -  Subdistrito, RA, Zona ou similar
 -  Bairro ou similar
 -  Setor Censitário
- CODIGOS**
-  22306.05 Distrito (cod. do município + cod. do distrito)
 -  05.06 Subdistrito (cod. do distrito + cod. do subdistrito)
 -  003 Bairro (cod. do bairro no município)
 -  25 Setor (número do setor no distrito ou subdistrito)

Articulação de Folhas



MAPA URBANO DIGITAL FOLHA A1