


(01, 01) - 320390800019

ESCOLA




(323.822, 7912.978)

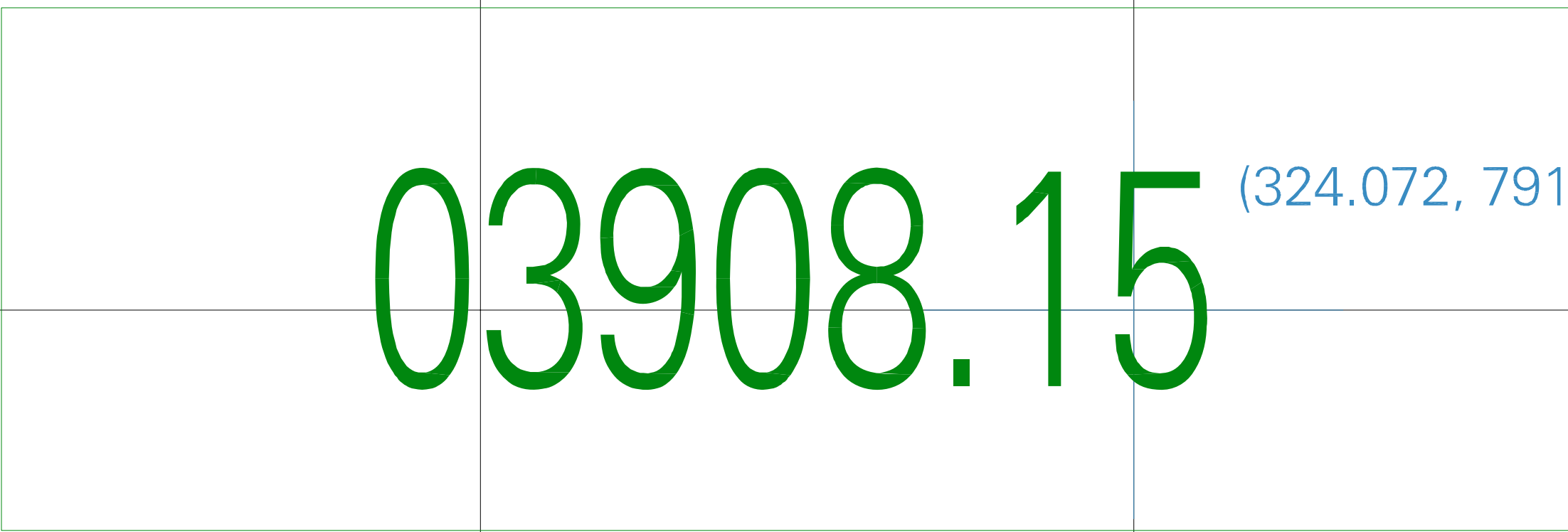


IGREJA

(324.072, 7912.978)



11



03908.15

(323.822, 7912.853)

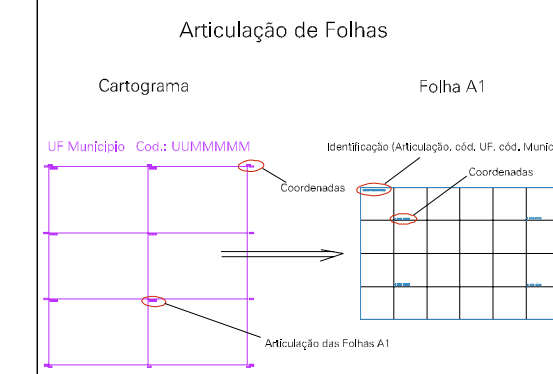
(324.072, 7912.853)

P/MUNIZ

ESTADO DO ESPIRITO SANTO  
Município: 32.03908  
NOVA VENÉCIA  
Folha : 01 - 01

Arquivo: 320390800019.dgn  
Limites(km): (323.76, 7912.79) - (324.13, 7913.04)

- LEGENDA**
- LIMITES**
- Município ou Perímetro Urbano
  - Distrito
  - Subdistrito, RA, Zona ou similar
  - Bairro ou similar
  - Sector Censitário
- CODIGOS**
- 22306.05 Distrito (cod. do município + cod. do distrito)
  - 05.06 Subdistrito (cod. do distrito + cod. do subdistrito)
  - 003 Bairro (cod. do bairro no município)
  - 25 Sector (número do sector no distrito ou subdistrito)



MAPA URBANO DIGITAL  
FOLHA A1