

(404,5, 7932,5)

(404,5, 7932,5)

(404,5, 7932,5)






(404,5, 7932,5)

ESTADO DO ESPIRITO SANTO
Município: 32.04906
SÃO MATEUS
Folha : 01 - 01





Arquivo: 3204906.dgn
Limites(km): (403,5, 7930,5) - (407,5, 7933,5)

LEGENDA

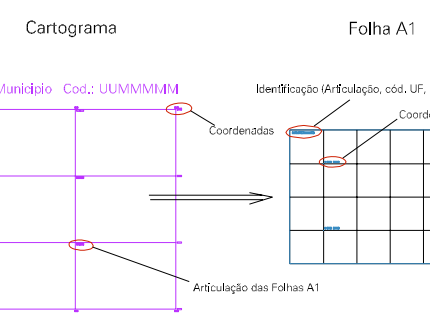
LIMITES

-  Município ou Perímetro Urbano
-  Distrito
-  Subdistrito, RA, Zona ou similar
-  Bairro ou similar
-  Setor Censitário

CODIGOS

-  22306.05 Distrito (cod. do município + cod. do distrito)
-  05.06 Subdistrito (cod. do distrito + cod. do subdistrito)
-  003 Bairro (cod. do bairro no município)
-  25 Setor (número do setor no distrito ou subdistrito)

Articulação de Folhas



MAPA URBANO DIGITAL
FOLHA A1

CENSO AGROPECUARIO 2006
CONTAGEM DA POPULACAO 2007
Data de Impressão: 09.10.07

