

(358.35, 7759.33)

(360.35, 7759.33)

(358.35, 7758.33)

(360.35, 7758.33)

ESTADO DO ESPIRITO SANTO

Município: 32.05309






VITÓRIA

Folha : 02 - 01





Arquivo: 3205309.dgn

Limites(km): (357.85, 7757.83) - (360.85, 7759.83)

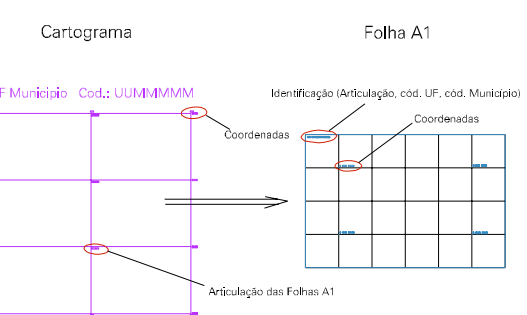
LEGENDA

- LIMITES
-  Município ou Perímetro Urbano
 -  Distrito
 -  Subdistrito, RA, Zona ou similar
 -  Bairro ou similar
 -  Setor Censitário

CODIGOS

-  22306.05 Distrito (cod. do município + cod. do distrito)
-  05.08 Subdistrito (cod. do distrito + cod. do subdistrito)
-  003 Bairro (cod. do bairro no município)
-  25 Setor (número do setor no distrito ou subdistrito)

Articulação de Folhas



MAPA URBANO DIGITAL
FOLHA A1



CENSO AGROPECUARIO 2006
CONTAGEM DA POPULAÇÃO 2007

Data de Impressão: 10.10.07

