IGARAPE SANTO ANTONIO
RUA DO BREJO
RUA SAO JOSE
CAMPO DE FUTEBOL
RUA SAO BENEDITO
TV S BENEDITO
RUA SAO LUIS
RUA DO BREJO
P/ BACABAL E SAO LUIS
AV. BR 316
RUA DER
TV SAO LUIS
RUA DO POSTO
POSTO DE GAS. SHELL
RUA DO CAMPO
RUA SAO MIGUEL
RUA SANTO ANTONIO
RUA JOANA
TV SETUBAL
CEMITERIO
RUA SETUBAL
IGREJA
CEMITERIO
RUA SANTOS DUMONT
RUA SANTO ANDRE
RUA DO CAMPO
RUA SANTA TEREZINHA
RUA 15 DE NOVEMBRO
RUA SD
RUA DO FLAMENGO
RUA SETUBA
RUA FLORES
MACAPA
RUA
RUA SANTA
LUZI

21 00436 05 00 0008

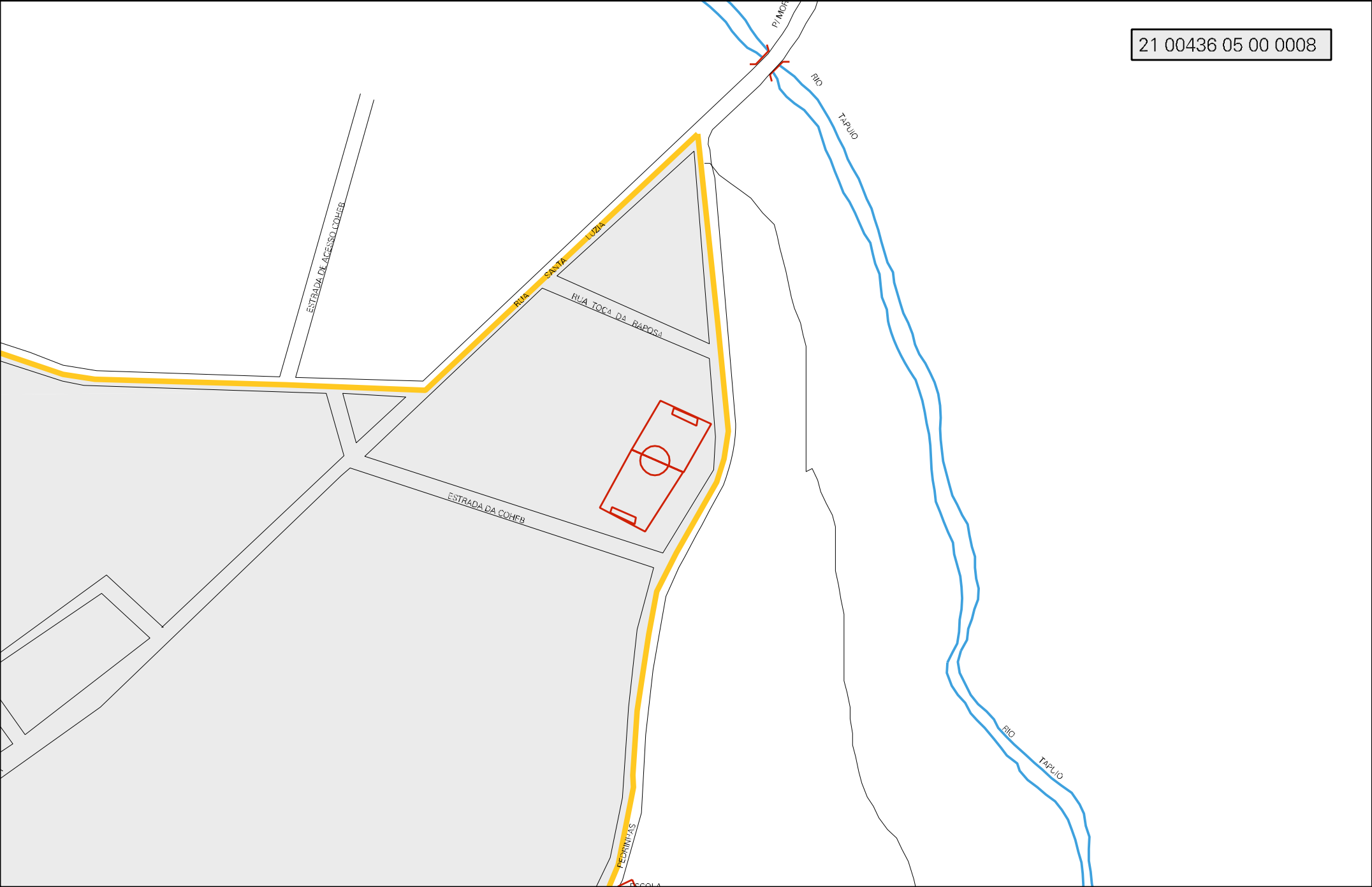

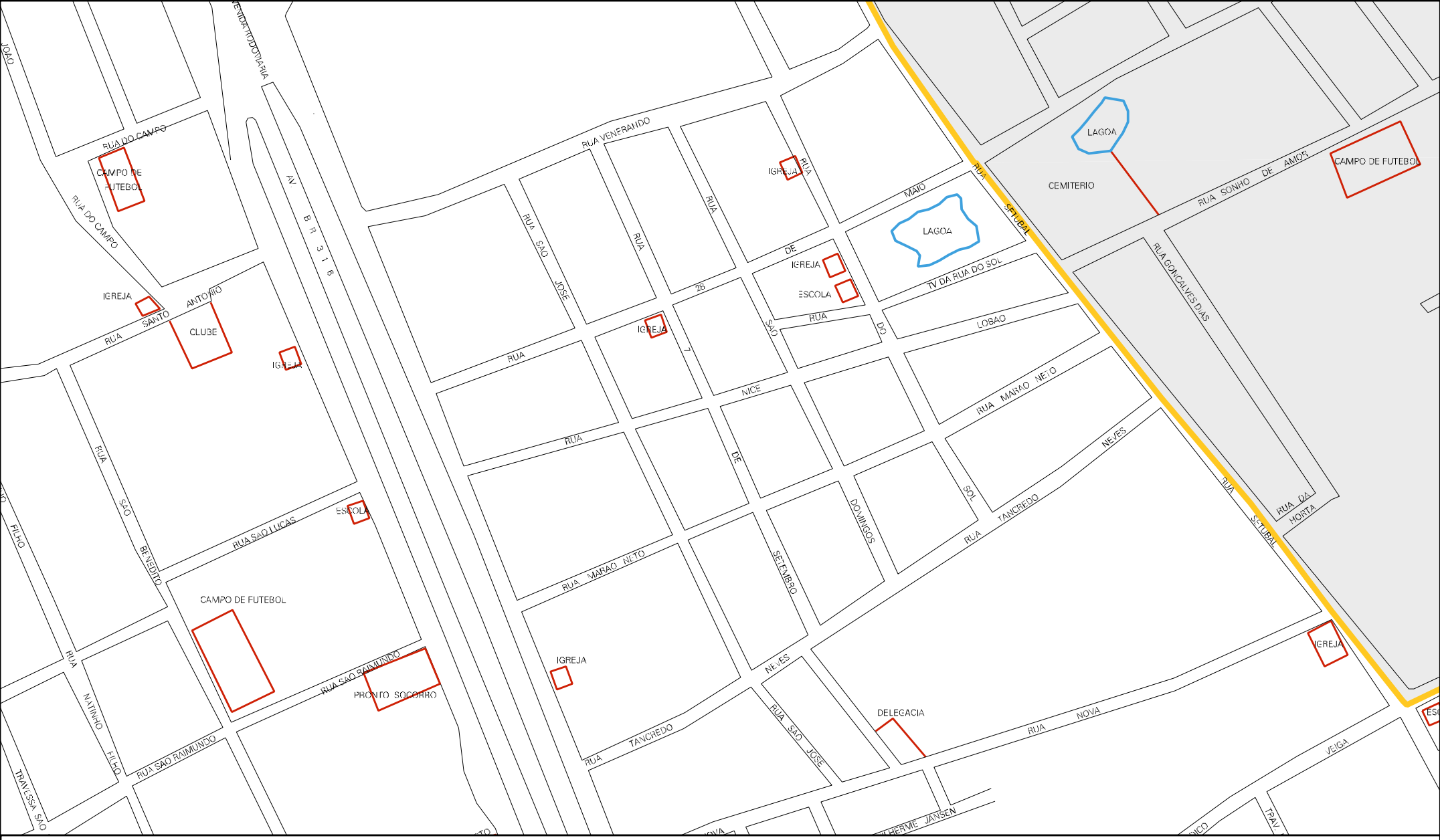

CENSO AGROPECUARIO 2006
CONTAGEM DA POPULAÇÃO 2007

MUNICIPIO: 00436 - ALTO ALEGRE DO MARANHÃO
DISTRITO: 05 - ALTO ALEGRE DO MARANHÃO
SUBDISTRITO: 00
SETOR: 0008 SITUACAO: 10

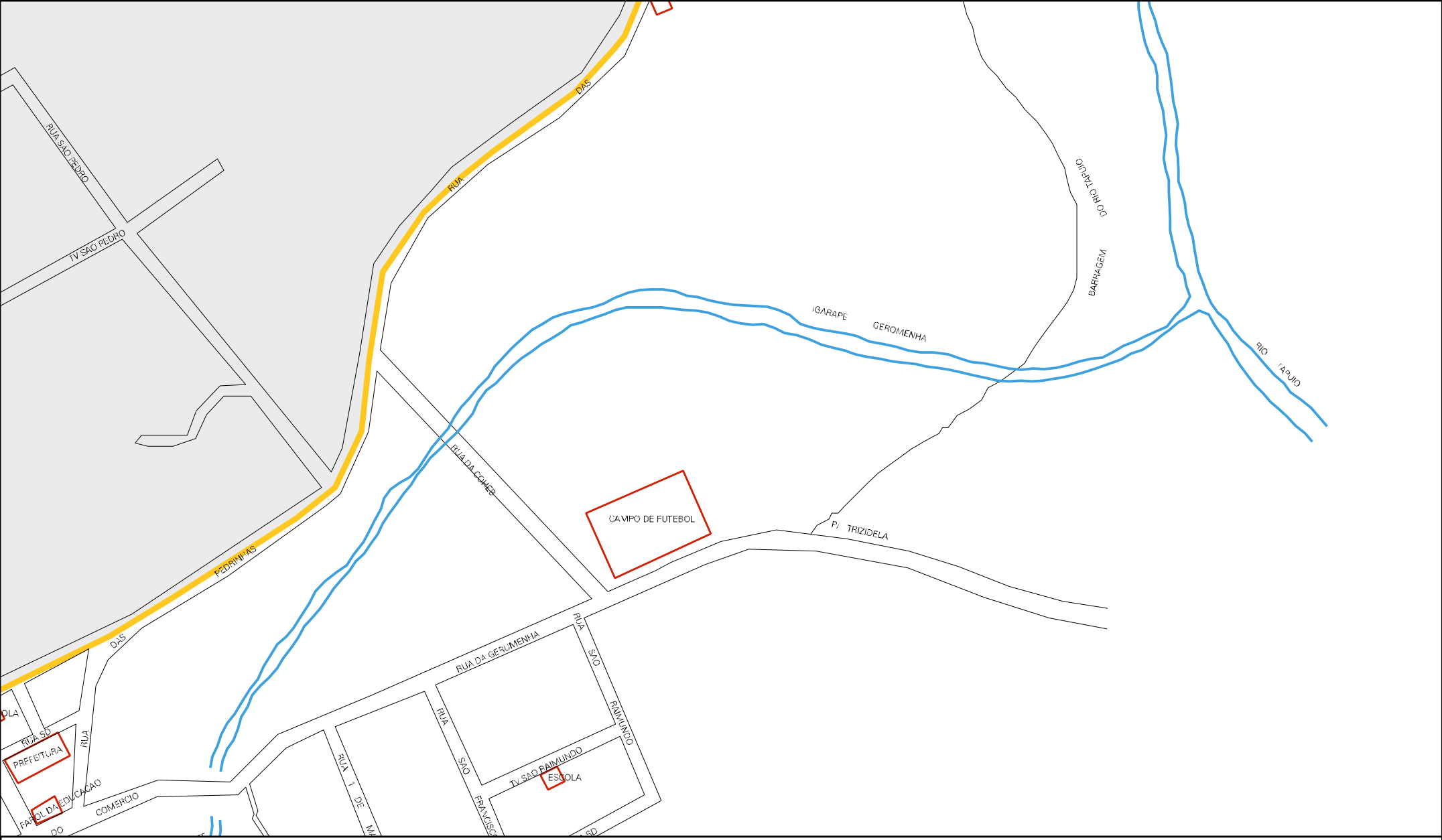

ESTADO DO MARANHAO

MAPA DE SETOR URBANO - MSU

ESCALA: 1 : 3813

N
O E
S