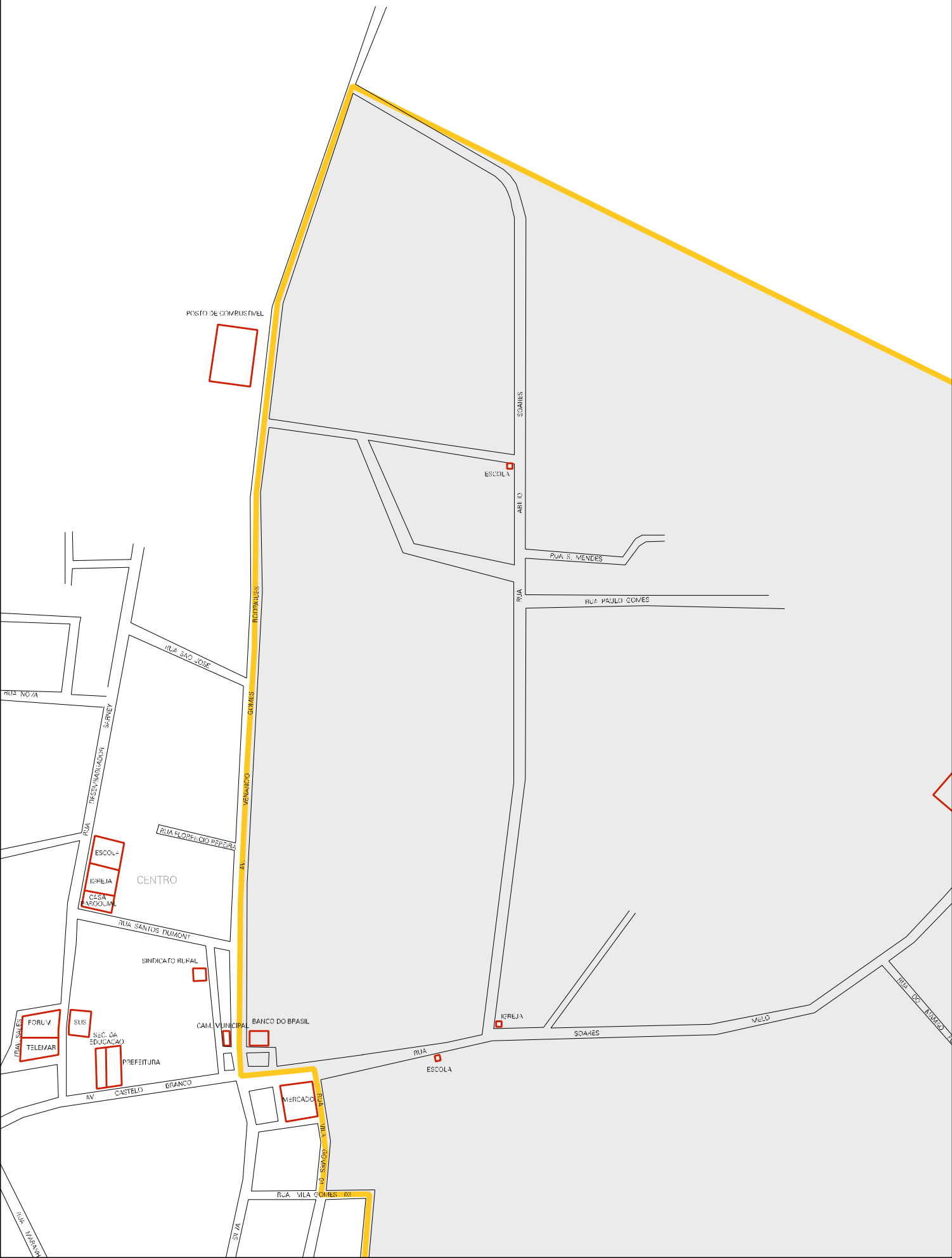
POSTO DE COMBUSTIVEL
ESCOLA
RUA S. MENDES
RUA PAULO GOMES
RUA SAO JOSE
RUA NOVA
RUA DESEMBARGADOR SARNEY
RUA FLORELCIO PEREIRA
ESCOLA
IGREJA
CASA PAROQUIAL
CENTRO
RUA SANTOS DUMONT
SINDICATO RURAL
FORUM
TELEMAR
SUS
SEC. DA EDUCACAO
PREFEITURA
CAM. MUNICIPAL
BANCO DO BRASIL
IGREJA
ESCOLA
MERCADO
AV. CASTELO BRANCO
RUA VILA GOMES
RUA SILVA
RUA MARANHAO
AV. VERANICO RODRIGUES GOMES
RUA ABILIO SOARES
SOARES MELO

21 08108 05 00 0005

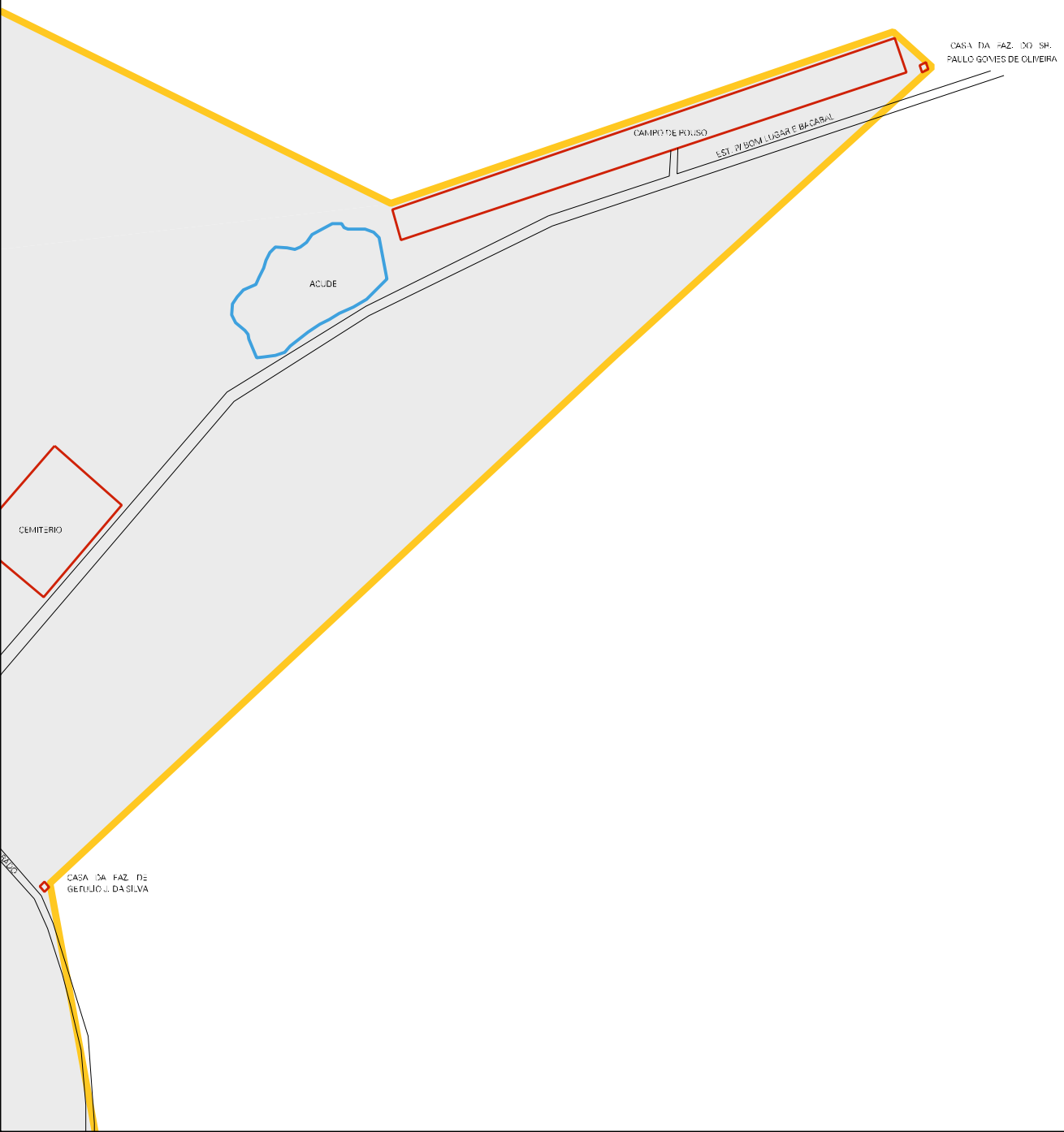

CENSO AGROPECUARIO 2006
CONTAGEM DA POPULAÇÃO 2007

MUNICIPIO: 08108 - PAULO RAMOS
DISTRITO: 05 - PAULO RAMOS
SUBDISTRITO: 00
SETOR: 0005 SITUACAO: 10

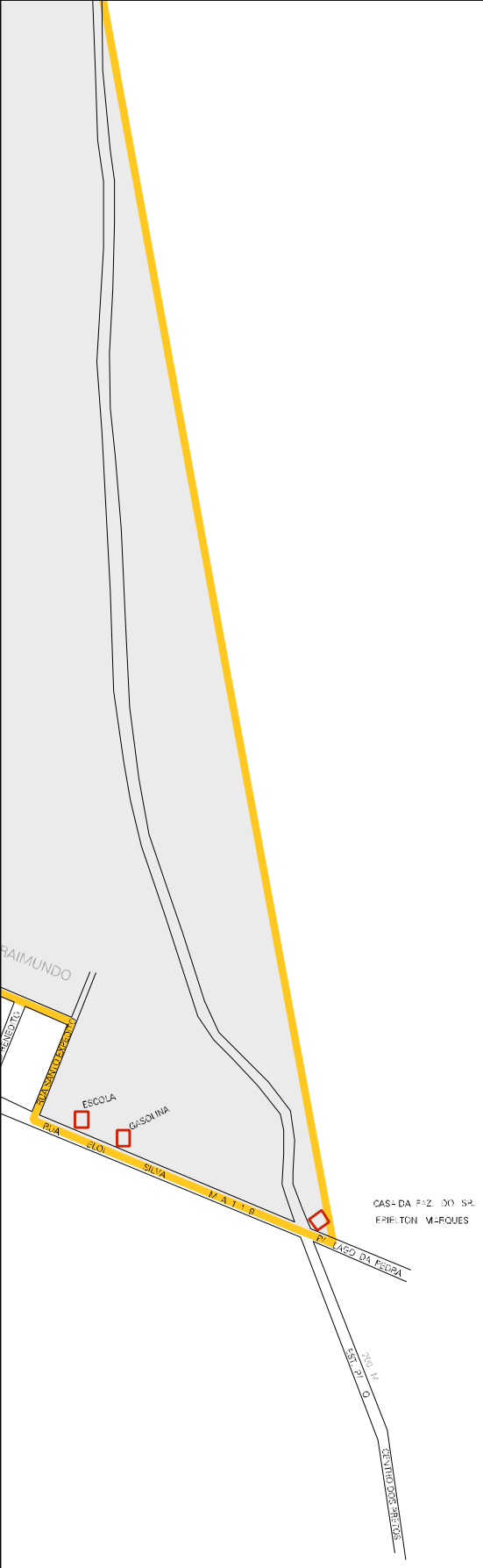

ESTADO DO MARANHAO

MAPA DE SETOR URBANO - MSU

ESCALA: 1 : 4903

N
O E
S