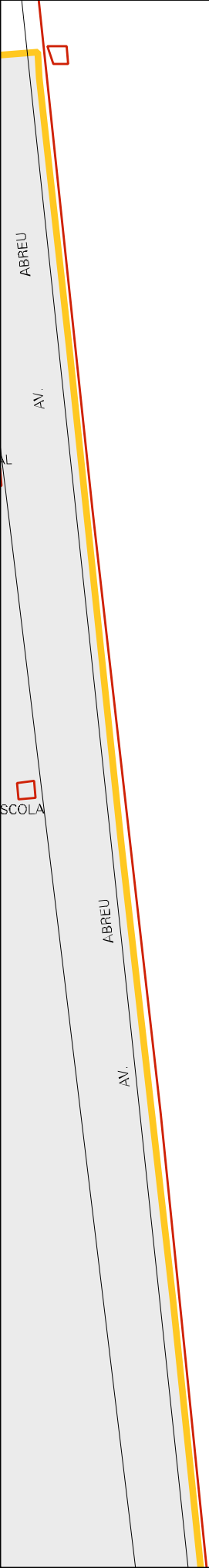


SAO BERNARDO - POV. CAJUEIRO

HOSPIT

PROP. DE CORIOLANO COELHO DE ALMEIDA



ABREU

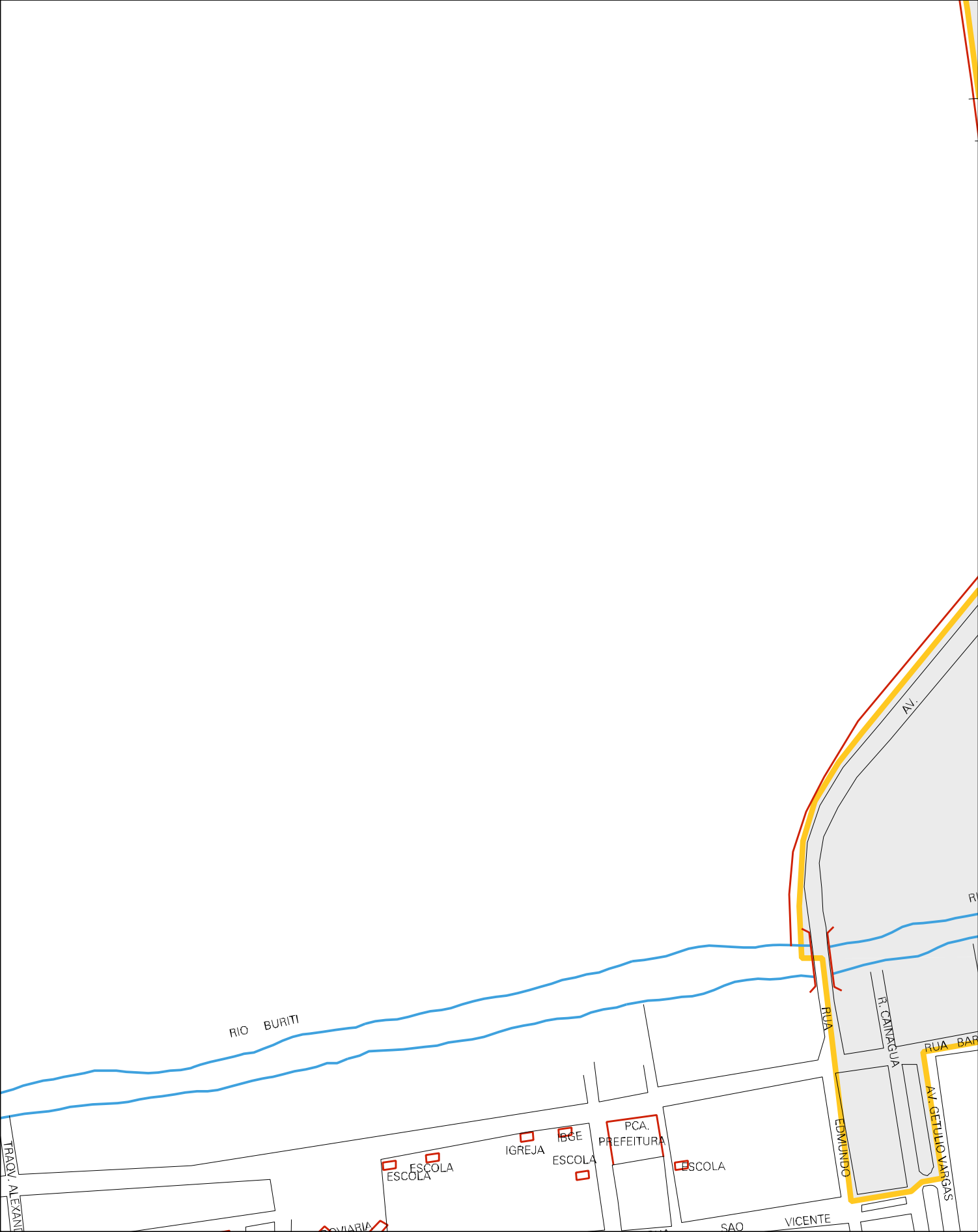
AV.

SCOLA

ABREU

AV.

PROPRIEDADE DE OSVALDO
SILVA SOUSA



RIO BURITI

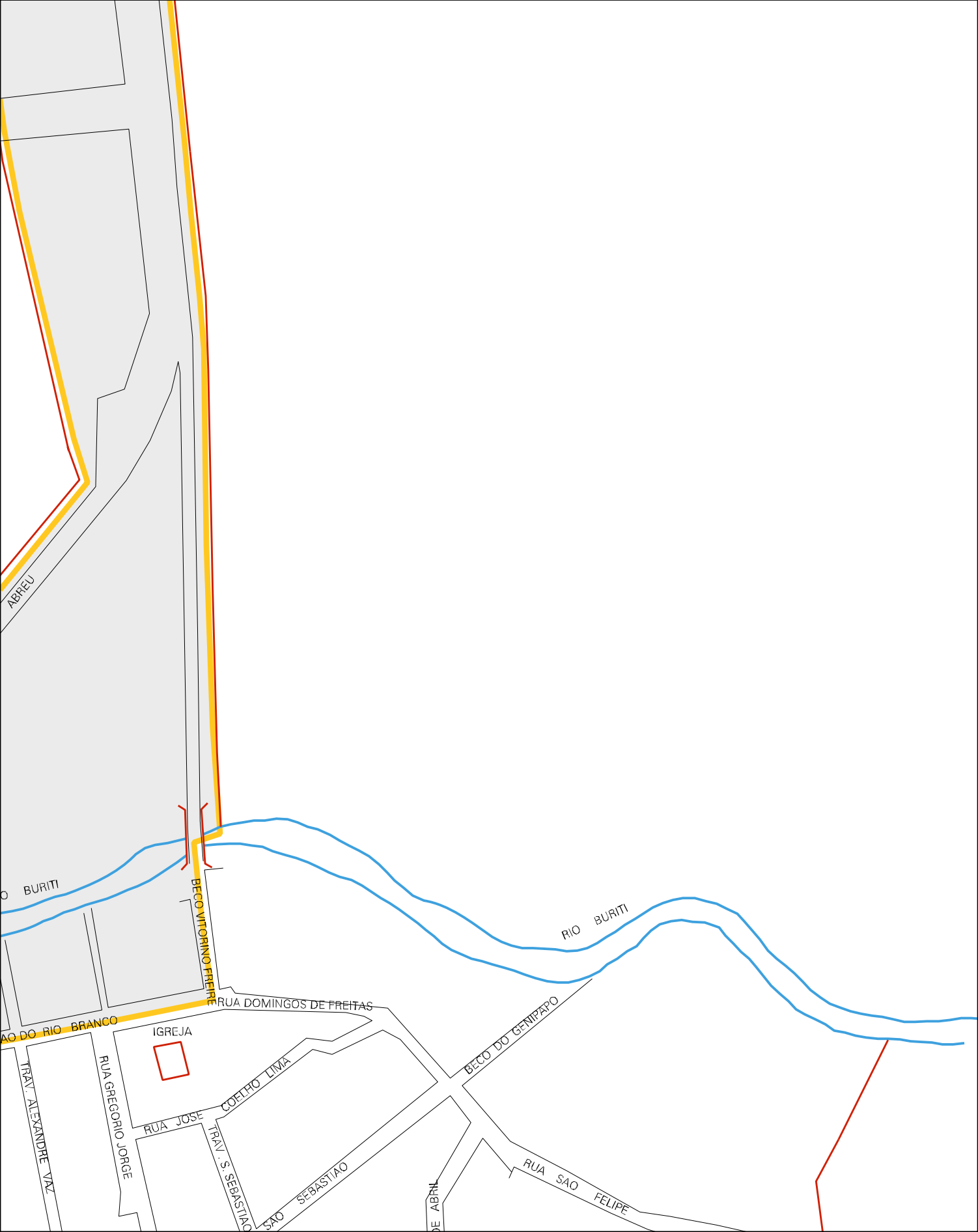
ESCOLA
ESCOLA
IGREJA
ESCOLA
PCA.
PREFEITURA
ESCOLA

AV.
RUA
R. CAMÊGUA
RUA BAR
AV. GETÚLIO VARGAS
EDMUNDO
VICENTE



CENSO AGROPECUARIO 2006
CONTAGEM DA POPULAÇÃO 2007

MUNICIPIO: 10609 - SÃO BERNARDO
DISTRITO: 05 - SÃO BERNARDO
SUBDISTRITO: 00
SETOR: 0008 SITUACAO: 10



ESTADO DO MARANHÃO
MAPA DE SETOR URBANO - MSU
ESCALA: 1 : 3934

