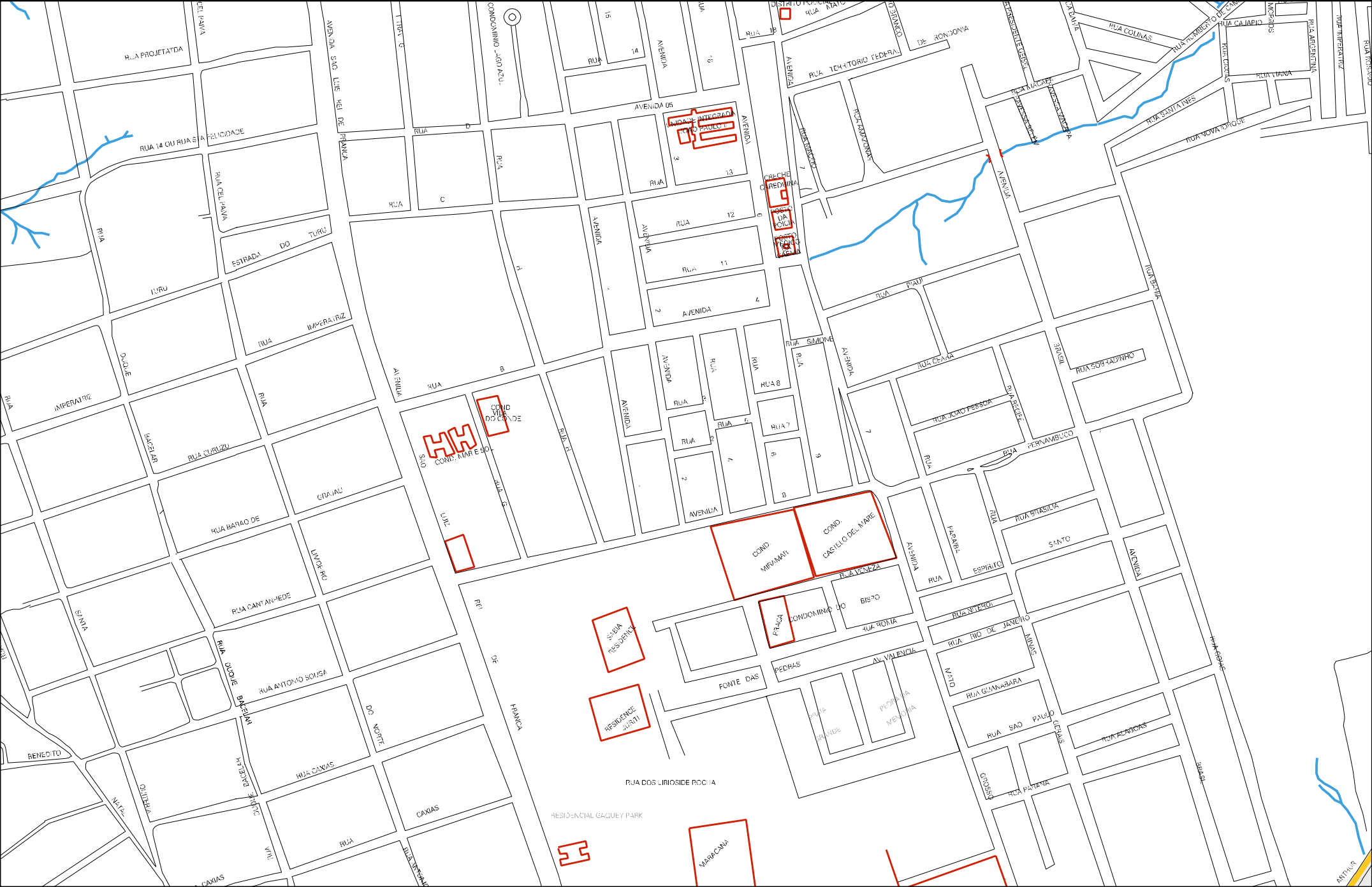
RUA PROJETADA
RUA 14 OU RUA STA FELICIDADE
RUA CEL PAIVA
ESTRADA DO TURU
RUA TURU
RUA IMPERATRIZ
RUA DUQUE
RUA CURUZU
RUA BARAO DE
RUA CANTANHEDE
RUA ANTONIO SOUSA
RUA CAXIAS
AVENIDA SAO LUIZ REI DE FRANCA
CONDOMINIO ARGO AZUL
AVENIDA 05
UNIDADE INTEGRADA TOTO PAULO I
CRECHE CARECINHA
POSTO DA POLICIA
POSTO DE SAUDE
RUA TERRITORIO FEDERAL DE RONDONIA
RUA MACAPE
RUA ARAVONAS
RUA PIAUI
RUA SIMONE
RUA CEARA
RUA JOAO PESSOA
RUA PERNAMBUCO
RUA SERGIPE
RUA SOBRADINHO
RUA COLINAS
RUA HUMBERTO DE CAMPOS
RUA CAJAPIO
RUA TIANA
RUA ARGENTINA
RUA SANTA INES
RUA NOVA ORIQUE
RUA BOTIA
RUA ROSARIO
RUA IMPERATRIZ
RUA ROMA
RUA VENEZA
RUA NITEROI
RUA RIO DE JANEIRO
RUA GUANABARA
RUA SAO PAULO
RUA ACACIAS
RUA PATAMA
RUA BRASILIA
RUA SANTO
RUA ESPIRITO
RUA MINAS
RUA GERAIS
RUA GROSSO
RUA DOS LIRIOSIDE ROCHA
RESIDENCIAL GAQUEY PARK
COND. MAR E SOL
COND. VILA DO GRANDE
COND. MIRAMAR
COND. CASTELO DEL MARE
CONDOMINIO DO BISPO
PRAÇA
SABIA RESIDENCE
RESIDENCE JURITI
FONTE DAS PEDRAS
AV. VALENCIA
PEDRA GRANDE
PEDRA DA MENINA
MARACANA
RENEDITO
NATA
QUITERIA
PACELLA
DUQUE
BACELAR
SANTA
SAO LUIZ
REI DE FRANCA
DO NORTE
CAXIAS
ARTHUR

21 11300 05 00 0519

CAMPO DE FUTEBOL

ESCOLA COM. TEREZA MURAD

RUA SANTA ROSA

2ª TRAV. SANTA ROSA

1ª TRAV. SANTA ROSA

2 TRAVESSA SANTA ROSA

2 TR SANTA ROSA

RUA S/ D

2 TR SANTA ROSA

2 TRAV. SANTA ROSA

1ª SANTA ROSA

2 TRAV. SANTA ROSA

TEMPLO

RUA SANTA ROSA

RUA PRIMEIRO

SEM DENOMINAÇÃO

IGREJA

LAGOA DO BANGUIM

CONCRETO EUGENIA ANA

RUA JOSÉ LIRA

TRAVESSA ADELAIDE ROCHA

RUA LUIZA ROCHA

AV. GENERAL ARTUR CARVALHO

ARTHUR

RIO SANTA ROSA

MARCHAL

JARDIM

BOM

TRAVESSA

AGROFORJA

VITÓRIA

DA

RIO GANGANIRO PAI INACIO

RUA

RUA 19

RUA 21

RUA 23

RUA 25

RUA SEM DENOMINAÇÃO

ARTHUR

GENERAL

SENHORA

NOSSA

RUA

ESTRADA NOSSA SENHORA DA VITÓRIA

RIO GANGANIRO PAI INACIO

RIO GANGAN

RUA SEM DENOMINAÇÃO

TRAVESSA DA RUA 19

RUA 17

CAMPO DE FUTEBOL

RUA

LOTEAMENTO RECANTO TURU II

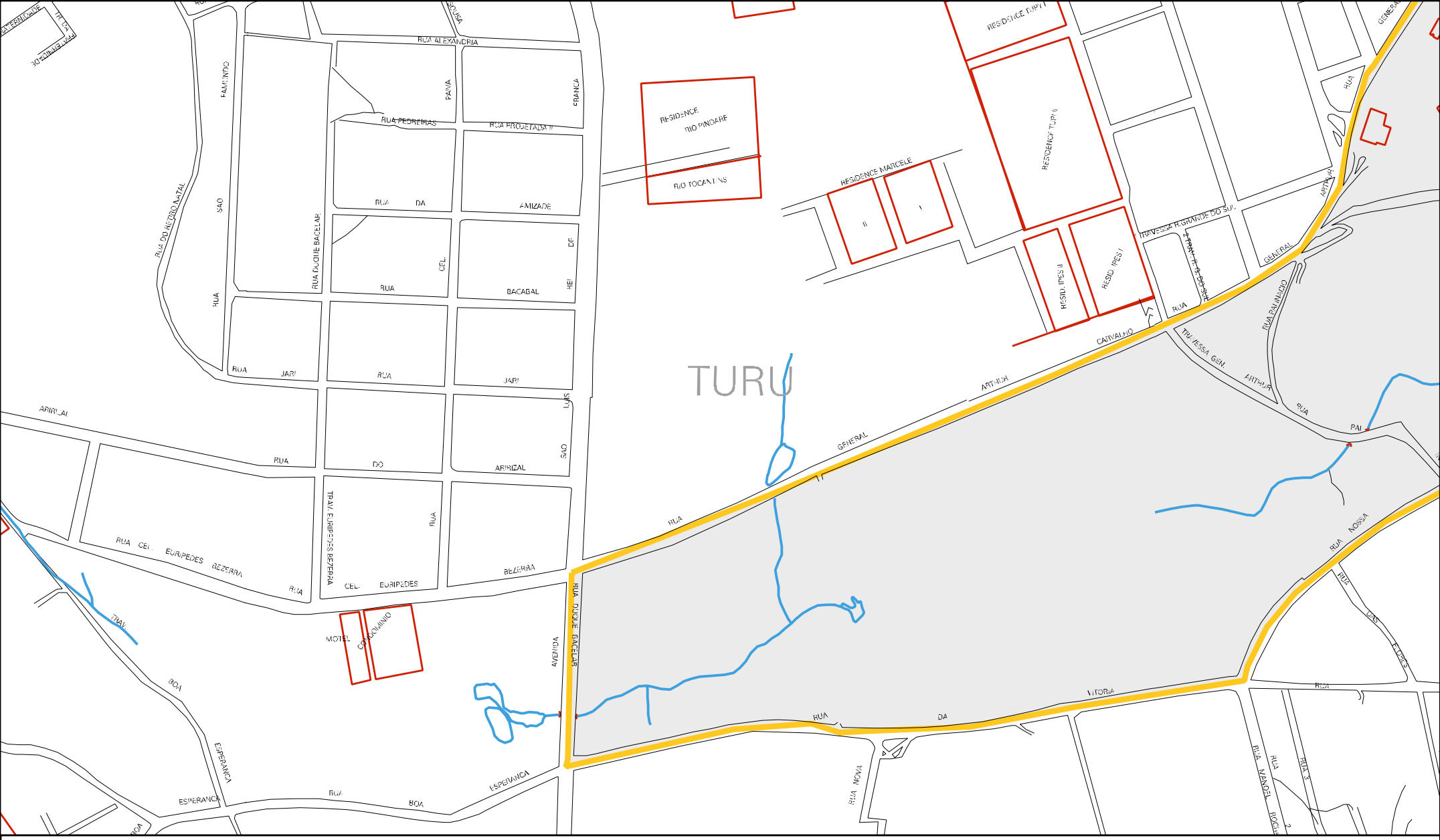

CENSO AGROPECUARIO 2006
CONTAGEM DA POPULAÇÃO 2007

MUNICIPIO: 11300 - SÃO LUÍS
DISTRITO: 05 - SÃO LUÍS
SUBDISTRITO: 00
SETOR: 0519 SITUACAO: 10

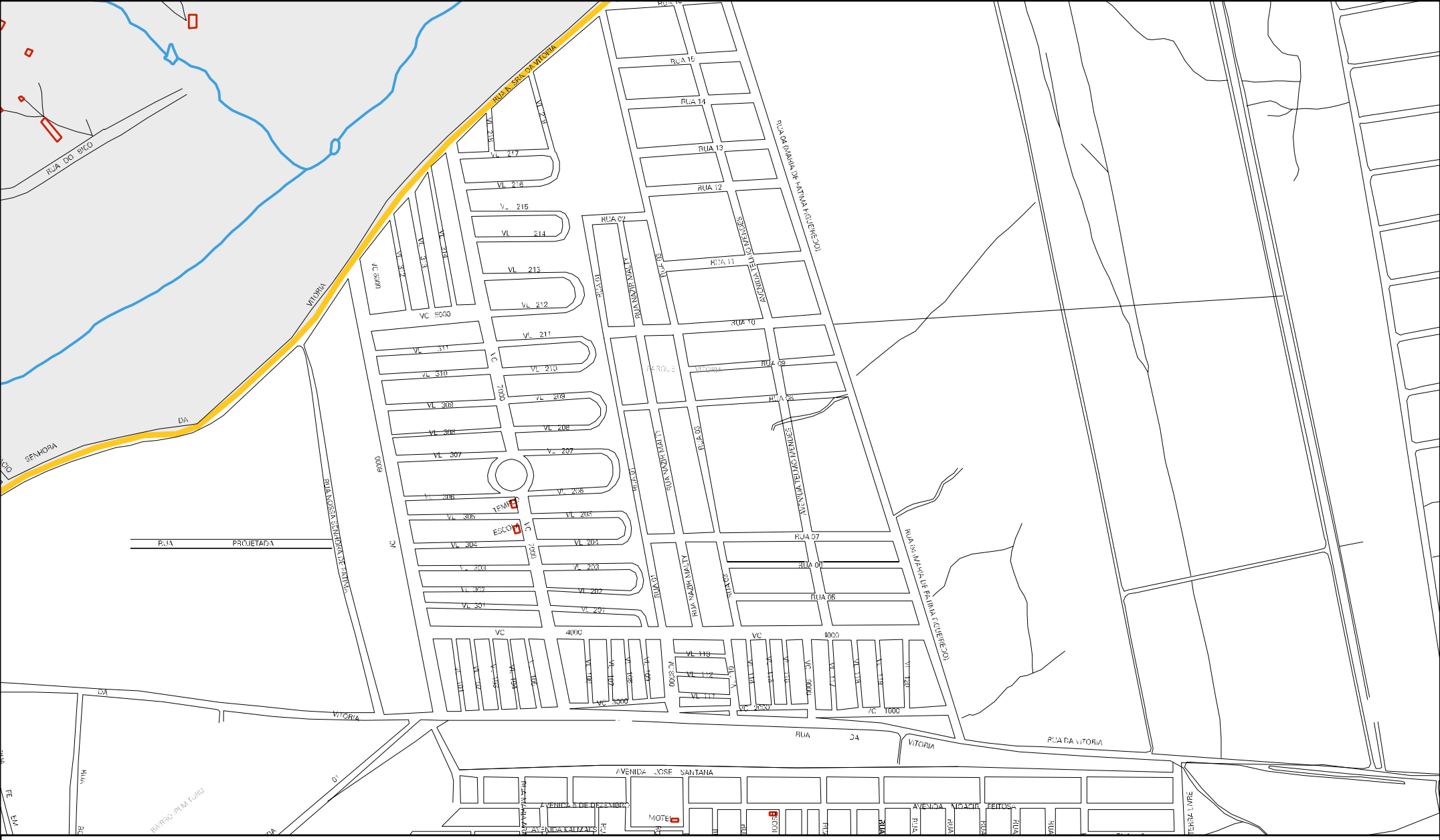

ESTADO DO MARANHAO

MAPA DE SETOR URBANO - MSU

ESCALA: 1 : 6456

N
O E
S