

IGREJA N. SRA. DA CONCEIÇÃO

ESCOLA

ESCOLA

AVENIDA CASTELO BRANCO

SAIDA P/ PIQUI

RUA DO ABACATE
RUA DO MURICI
RUA DO CAIA
RUA DO AVESTRUZ
RUA DO COQUEIRO
RUA DAS ANARIAS
RUA DA

CEMITERIO
CAMPO DE FUTEBOL

RUA SAO PEDRO

RUA 13 DE MAIO

RUA DA

RUA SAO BENEDITO

RUA SAO MIGUEL
RUA GETULIO ANCHORIN

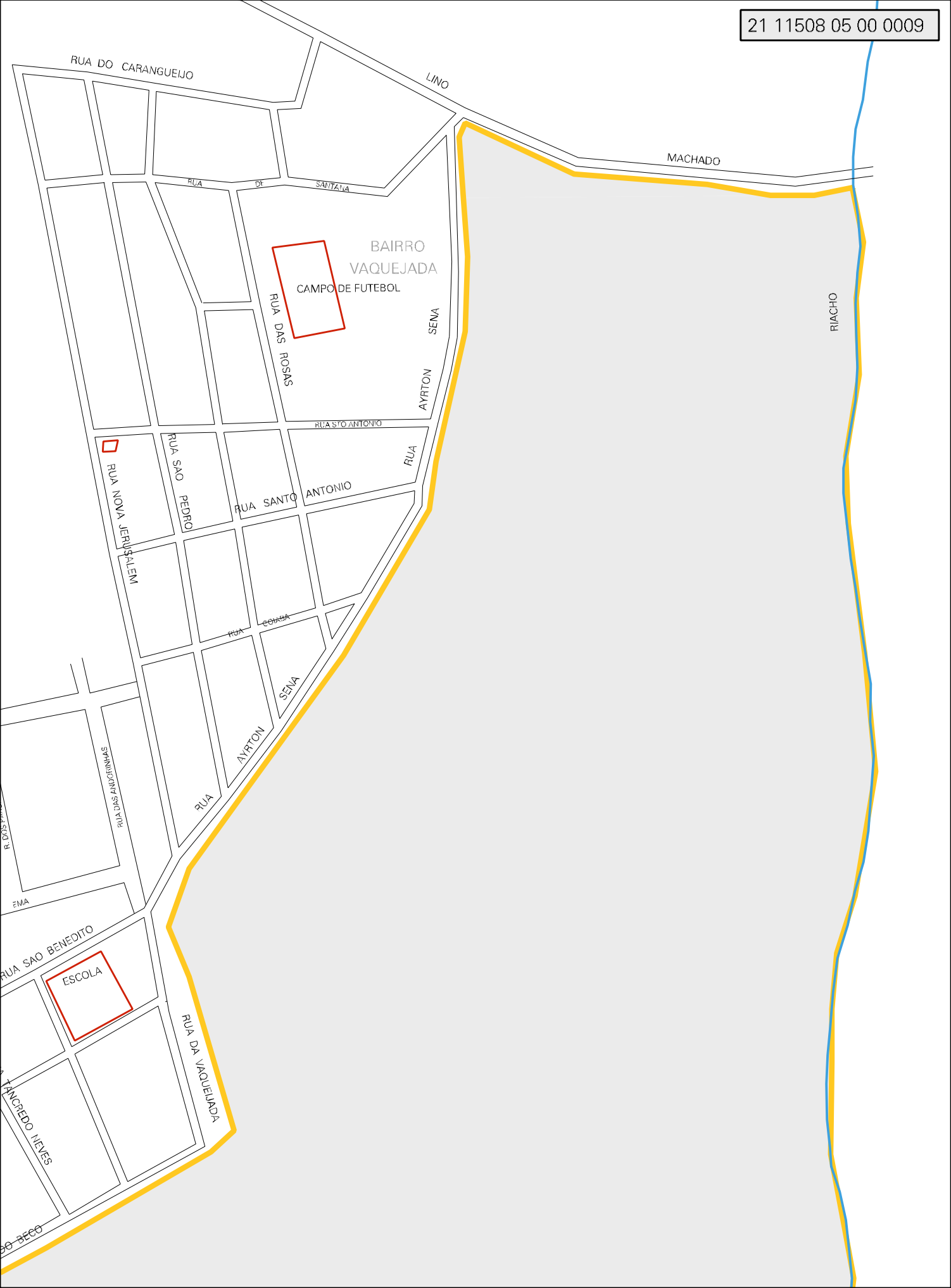
RUA SAO MATEUS

RUA MARGARETAS DE ALMEIDA
RUA DA GRANJA

TRV. SAO JOSE
RUA SAO JOSE

COLEGIO

RUA PICAR



RUA DO CARANGUEJO

LINO

MACHADO

RUA DE SANTA LIA

BAIRRO VAQUEJADA

CAMPO DE FUTEBOL

RUA DAS ROSAS

SENA
AYRTON

RUA SANTO ANTONIO

RUA NOVA JERUSALEM

RUA SAO PEDRO

RUA SANTO ANTONIO

RUA

RUA ESTRELA

SENA

AYRTON

RUA DAS ANJUNHAS

EMA

RUA SAO BENEDITO

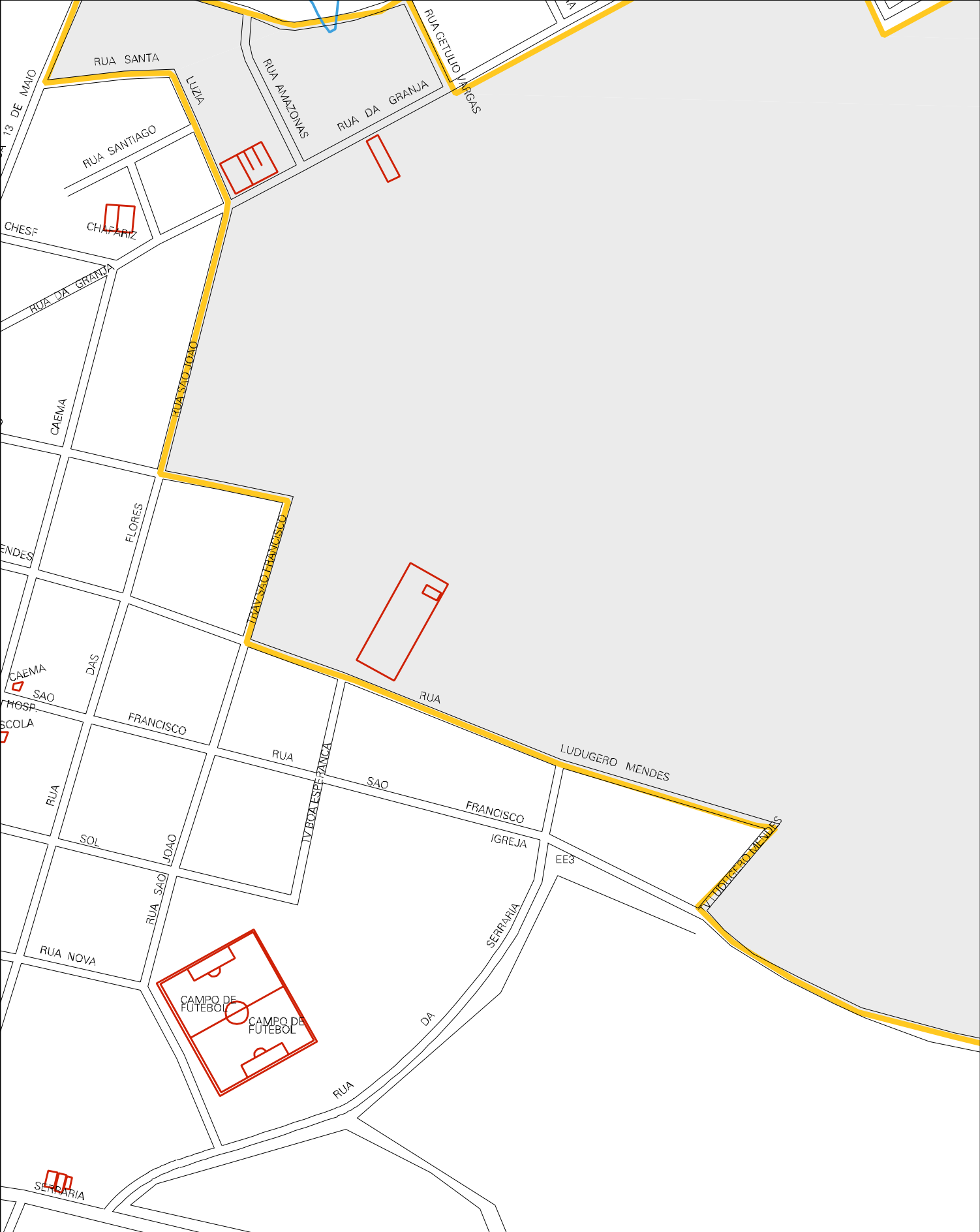
ESCOLA

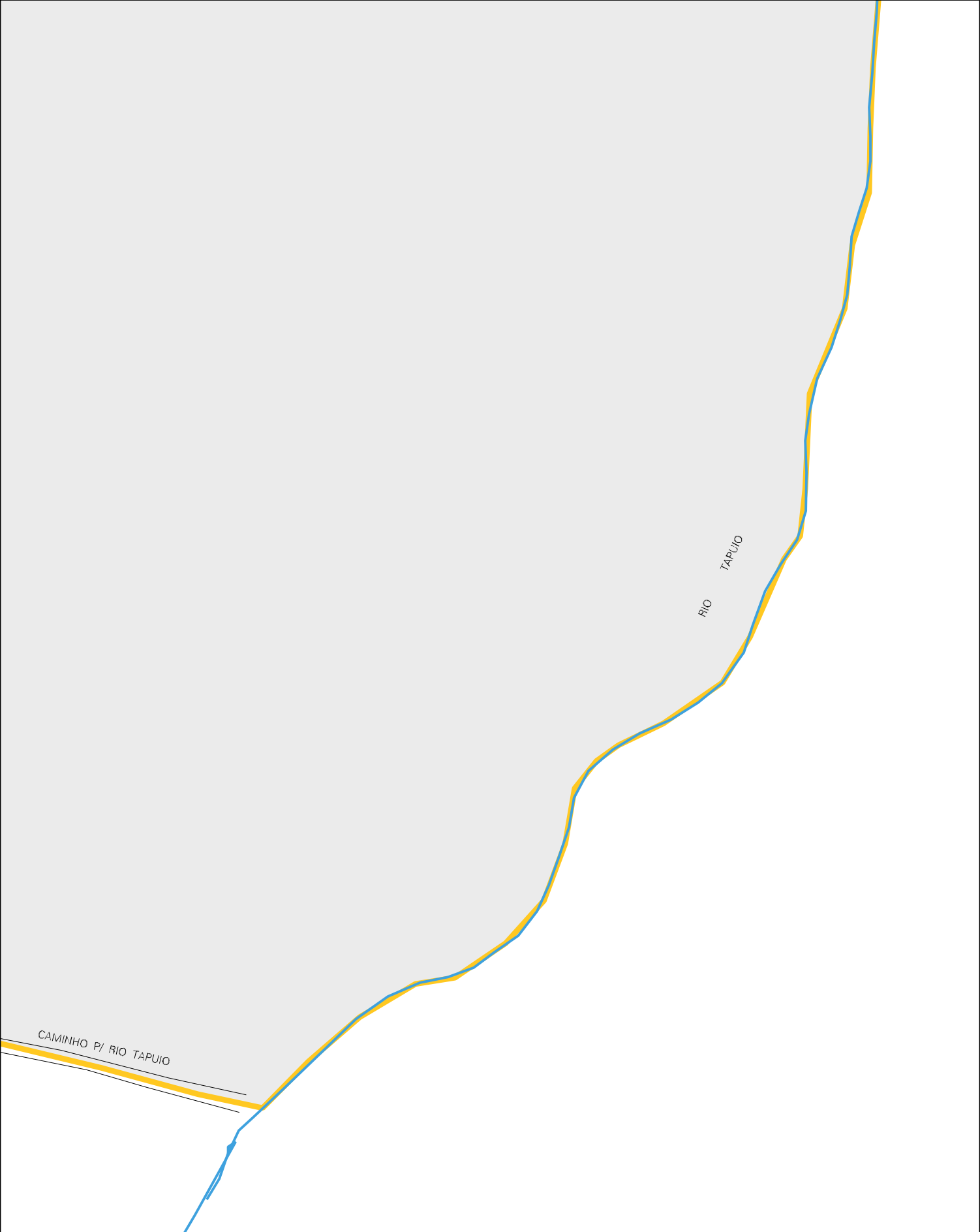
RUA DA VAQUEJADA

TANCREDO NEVES

SO BECO

RIACHO





ESTADO DO MARANHÃO
MAPA DE SETOR URBANO - MSU
ESCALA: 1 : 4196

