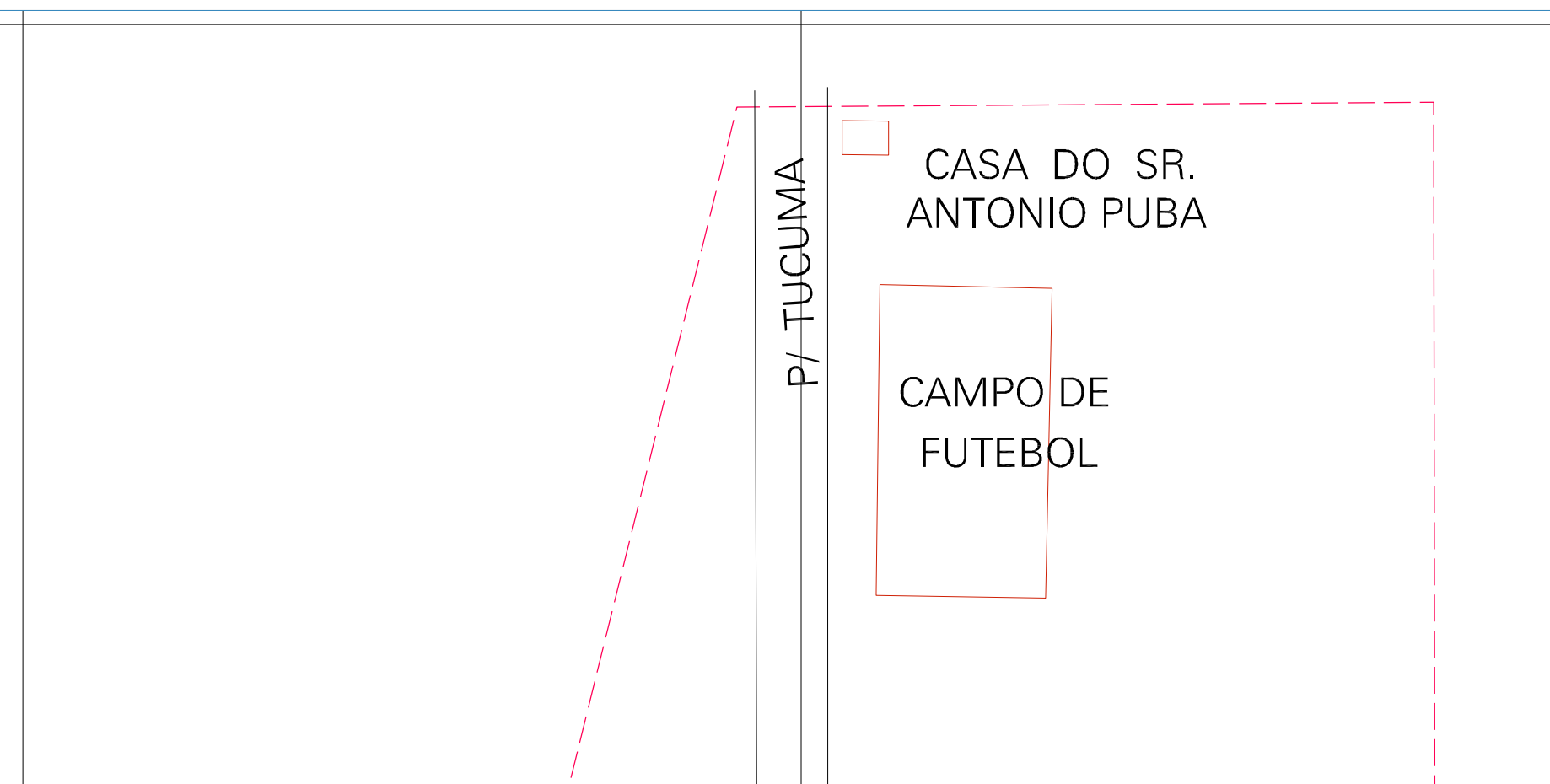


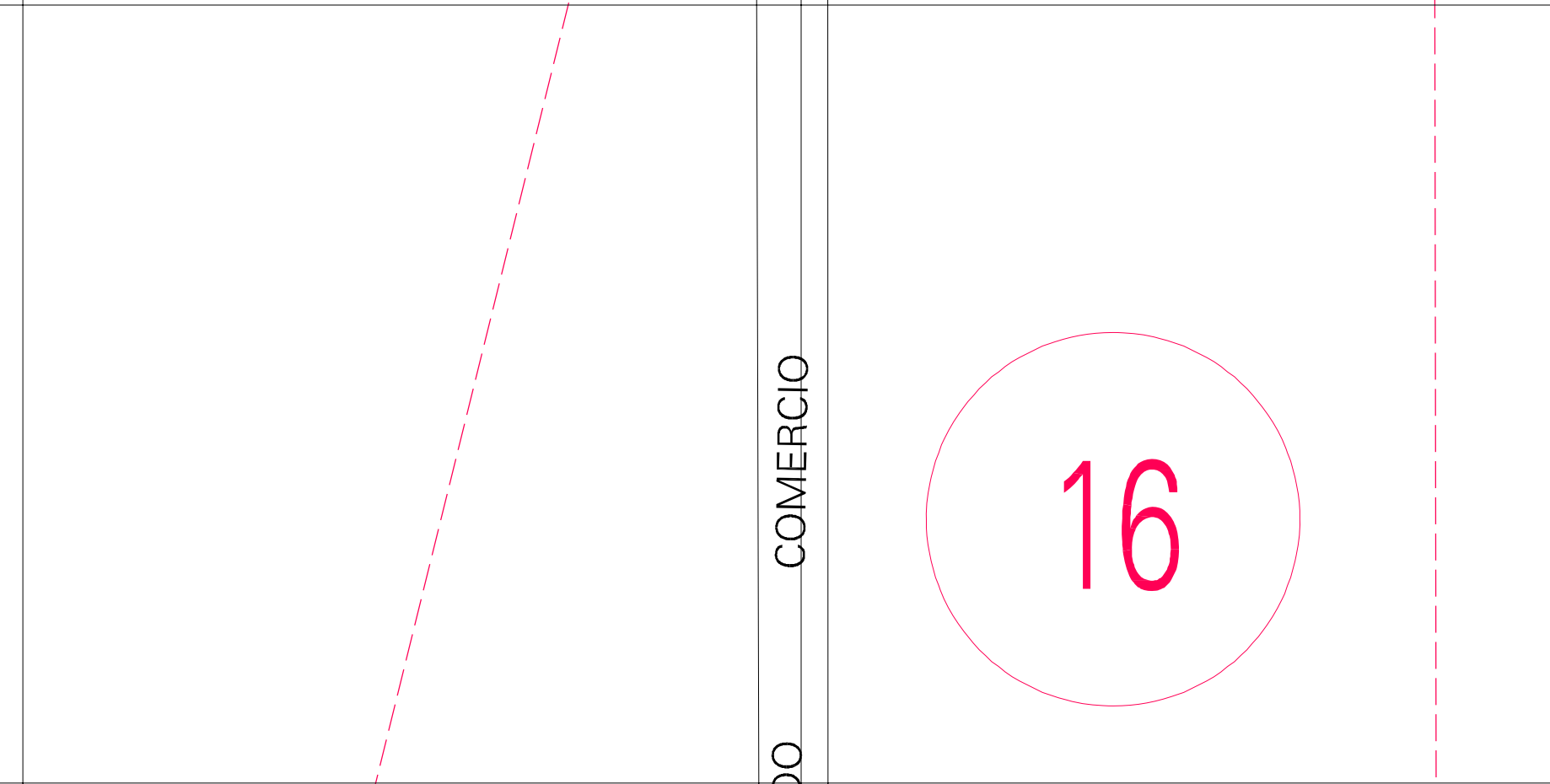
(01, 01) - 210047700007

(-0.14, 0.385)



( 0.36, 0.385)

(-0.14, 0.135)



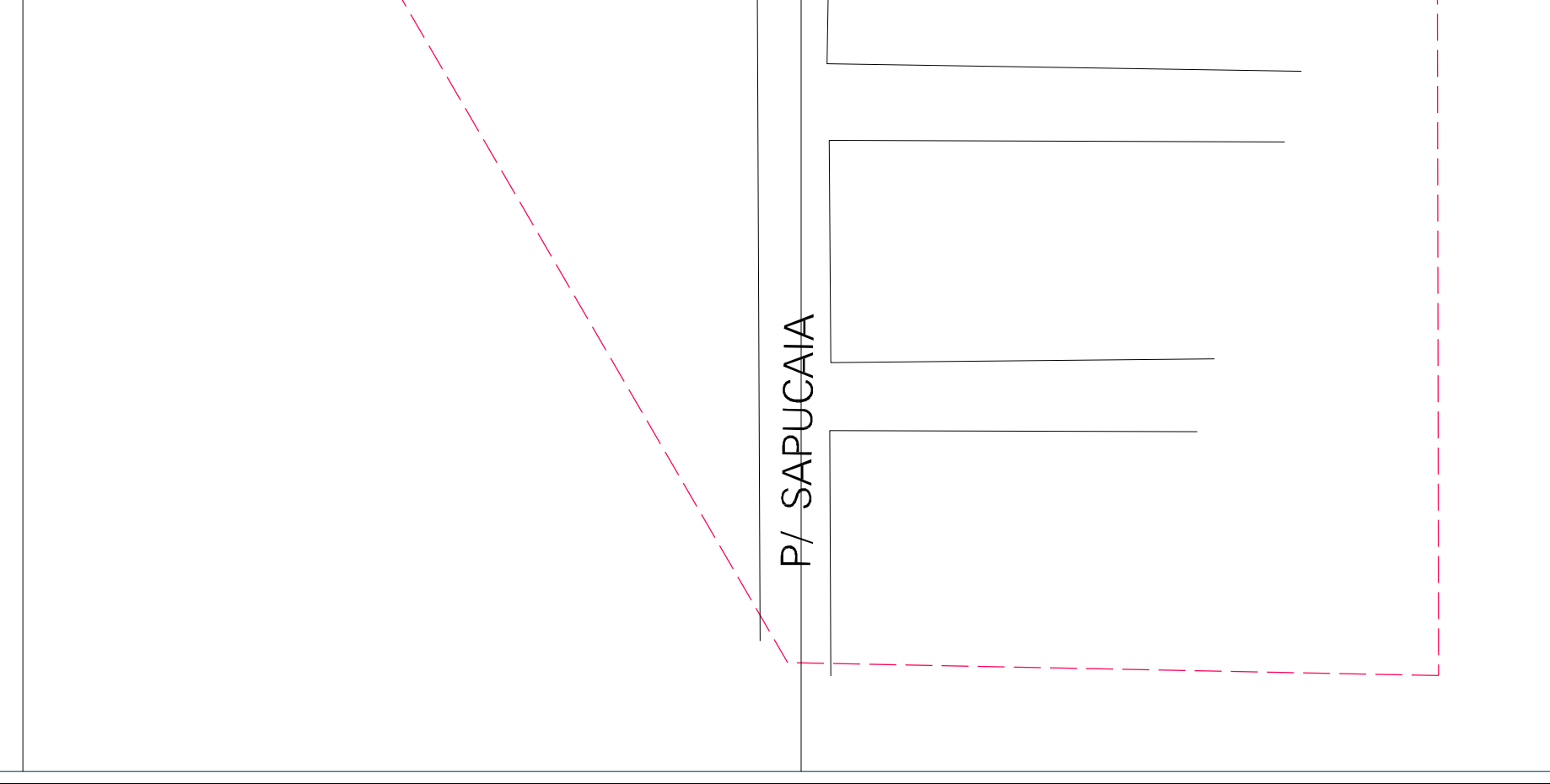
( 0.36, 0.135)

(-0.14, 0.135)



( 0.36, 0.135)

(-0.14, 0.135)



( 0.36, 0.135)

ESTADO DO MARANHÃO  
 Município: 21.00477  
 ALTO ALEGRE DO PINDARÉ

Folha : 01 - 01

Arquivo: 210047700007.dgn  
 Limites(km): (-0.265, 0.011) - (0.485, 0.51)

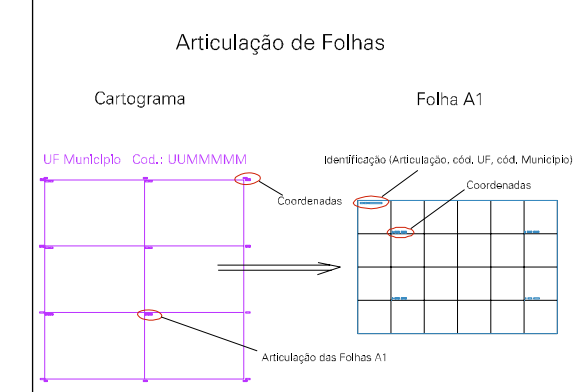
**LEGENDA**

**LIMITES**

- Município ou Perímetro Urbano
- Distrito
- Subdistrito, RA, Zona ou similar
- Bairro ou similar
- Sector Censitário

**CODIGOS**

- 22306.05 Distrito (cod. do município + cod. do distrito)
- 05.06 Subdistrito (cod. do distrito + cod. do subdistrito)
- 003 Bairro (cod. do bairro no município)
- 25 Sector (número do setor no distrito ou subdistrito)



MAPA URBANO DIGITAL  
 FOLHA A1