

(517,8, 9536,1)

(518,8, 9536,1)

(517,8, 9536,1)

(518,8, 9536,1)

ESTADO DO MARANHÃO






Município: 21.01202
BACABAL

Folha : 01 - 01





Arquivo: 2101202.dgn
Limites(km): (516,8, 9534,1) - (520,8, 9537,1)

LEGENDA

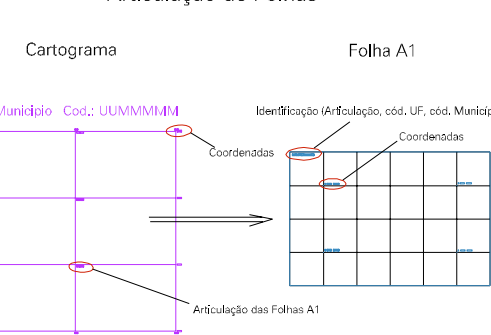
LIMITES

-  Município ou Perímetro Urbano
-  Distrito
-  Subdistrito, RA, Zona ou similar
-  Bairro ou similar
-  Setor Censitário

CODIGOS

-  22306.05 Distrito (cod. do município + cod. do distrito)
-  05.06 Subdistrito (cod. do distrito + cod. do subdistrito)
-  003 Bairro (cod. do bairro no município)
-  25 Setor (número do setor no distrito ou subdistrito)

Articulação de Folhas



MAPA URBANO DIGITAL
FOLHA A1

