

(517,8, 9520,1)

(518,8, 9530,1)

(517,8, 9529,1)

(518,8, 9528,1)






ESTADO DO MARANHÃO

Município: 21.01202
BACABAL





Folha : 03 - 01

Arquivo: 2101202.dgn
Limites(km): (516,8, 9528,1) - (520,8, 9531,1)

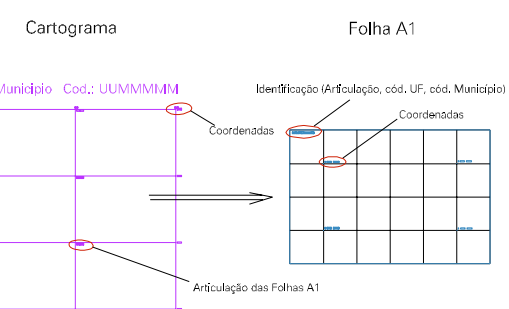
LEGENDA

- LIMITES
-  Município ou Perímetro Urbano
 -  Distrito
 -  Subdistrito, RA, Zona ou similar
 -  Bairro ou similar
 -  Setor Censitário

CODIGOS

-  22306.05 Distrito (cod. do município + cod. do distrito)
-  05.06 Subdistrito (cod. do distrito + cod. do subdistrito)
-  003 Bairro (cod. do bairro no município)
-  25 Setor (número do setor no distrito ou subdistrito)

Articulação de Folhas



MAPA URBANO DIGITAL
FOLHA A1

