

(525,8, 9529,1)

(527,8, 9530,1)






(525,8, 9529,1)

(527,8, 9529,1)





ESTADO DO MARANHÃO
 Município: 21.01202
 BACABAL
 Folha : 03 - 03

Arquivo: 2101202.dgn
 Limites(km): (524,8, 9528,1) - (528,8, 9531,1)

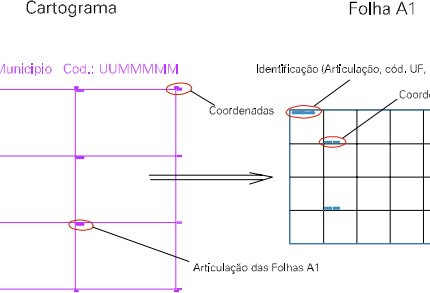
LEGENDA

- LIMITES
-  Município ou Perímetro Urbano
 -  Distrito
 -  Subdistrito, RA, Zona ou similar
 -  Bairro ou similar
 -  Setor Censitário

CODIGOS

-  22306.05 Distrito (cod. do município + cod. do distrito)
-  05.06 Subdistrito (cod. do distrito + cod. do subdistrito)
-  003 Bairro (cod. do bairro no município)
-  25 Setor (número do setor no distrito ou subdistrito)

Articulação de Folhas



MAPA URBANO DIGITAL
 FOLHA A1