



(-0.013, 0.121)

(0.113, 0.121)

(-0.013, 0.059)

(0.113, 0.059)

HOSPITAL 
ESTRADA P/ BIXAO DO PEIXE  ESCOLA

53






ESTADO DO MARANHÃO
Município: 21.01608
BARRA DO CORDA

Folha : 01 - 01





Arquivo: 210160800024.dgn
Limites(lim): (-0.075, -0.004) - (0.175, 0.184)

LEGENDA

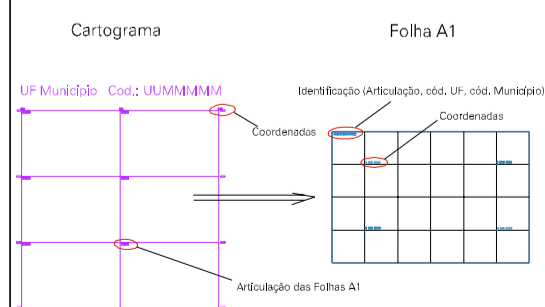
LIMITES

-  Município ou Perimetro Urbano
-  Distrito
-  Subdistrito, RA, Zona ou similar
-  Bairro ou similar
-  Setor Censitário

CODIGOS

-  22306.05 Distrito (cod. do município + cod. do distrito)
-  05.06 Subdistrito (cod. do distrito + cod. do subdistrito)
-  003 Bairro (cod. do bairro no município)
-  25 Setor (número do setor no distrito ou subdistrito)

Articulação de Folhas



MAPA URBANO DIGITAL
FOLHA A1

