

( 367,5, 9368,7)

( 370,5, 9390,7)

( 368,5, 9369,7)

( 370,5, 9369,7)






ESTADO DO MARANHÃO  
Município: 21.04800  
GRAJÁ

Folha : 01 - 01





Arquivo: 2104800.dgn  
Limites(km): ( 367,5, 9368,7) - ( 371,5, 9361,7)

LEGENDA

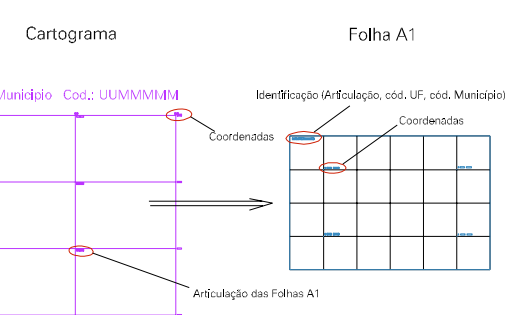
LIMITES

-  Município ou Perímetro Urbano
-  Distrito
-  Subdistrito, RA, Zona ou similar
-  Bairro ou similar
-  Setor Censitário

CODIGOS

-  22306.05 Distrito (cod. do município + cod. do distrito)
-  05.06 Subdistrito (cod. do distrito + cod. do subdistrito)
-  003 Bairro (cod. do bairro no município)
-  25 Setor (número do setor no distrito ou subdistrito)

Articulação de Folhas



MAPA URBANO DIGITAL  
FOLHA A1

