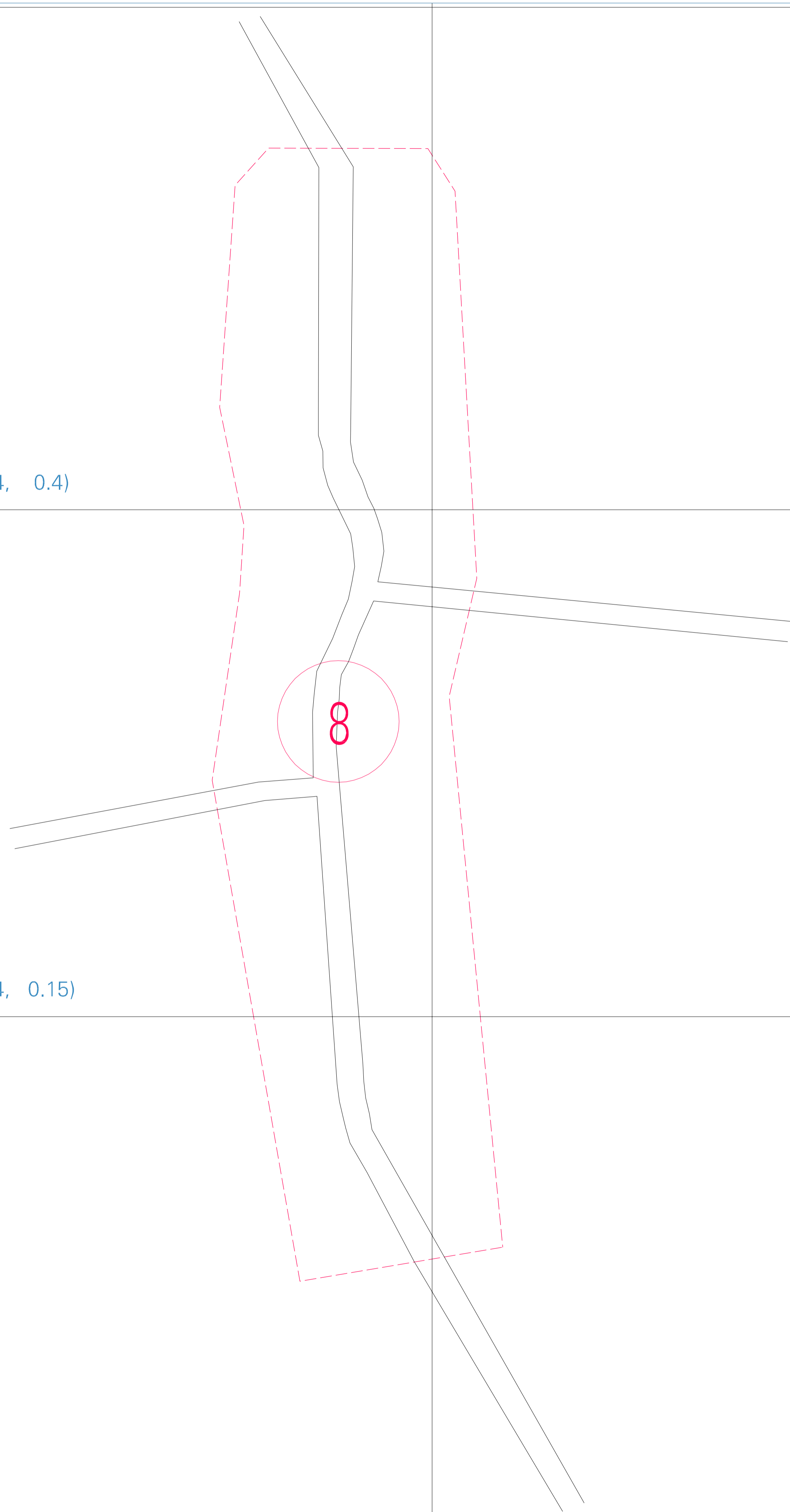


(-0.04, 0.4)

(0.46, 0.4)

(-0.04, 0.15)

(0.46, 0.15)



ESTADO DO MARANHÃO

Município: 21.05104

ICATU






Folha : 01 - 01

Arquivo: 210510400001.dgn





Limites(km): (-0.28, -0.1) - (0.71, 0.7)

LEGENDA

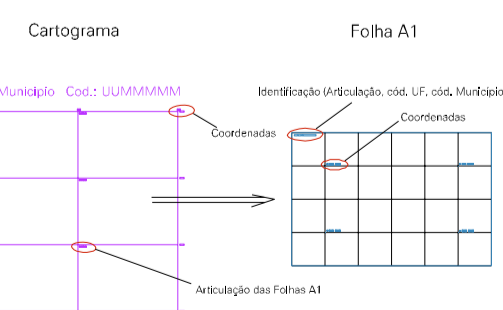
LIMITES

-  Município ou Perímetro Urbano
-  Distrito
-  Subdistrito, RA, Zona ou similar
-  Bairro ou similar
-  Setor Censitário

CODIGOS

-  22306.05 Distrito (cod. do município + cod. do distrito)
-  06.06 Subdistrito (cod. do distrito + cod. do subdistrito)
-  003 Bairro (cod. do bairro no município)
-  25 Setor (número do setor no distrito ou subdistrito)

Articulação de Folhas



MAPA URBANO DIGITAL

FOLHA A1



CENSO AGROPECUARIO 2006

CONTAGEM DA POPULAÇÃO 2007

Data de Impressão: 23.10.07

