

(231,06, 9396,23)

(233,06, 9396,23)










(231,06, 9394,23)

(233,06, 9394,23)

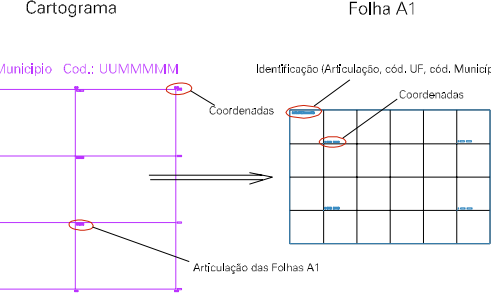
ESTADO DO MARANHÃO
 Município: 21.05302
 IMPERATRIZ
 Folha : 01 - 04

Arquivo: 2105302.dgn
 Limites(km): (230.66, 9393.23) - (234.66, 9396.23)

LEGENDA

- LIMITES**
-  Município ou Perímetro Urbano
 -  Distrito
 -  Subdistrito, RA, Zona ou similar
 -  Bairro ou similar
 -  Setor Censitário
- CODIGOS**
-  22306.05 Distrito (cod. do município + cod. do distrito)
 -  05.06 Subdistrito (cod. do distrito + cod. do subdistrito)
 -  003 Bairro (cod. do bairro no município)
 -  25 Setor (número do setor no distrito ou subdistrito)

Articulação de Folhas



MAPA URBANO DIGITAL
FOLHA A1