

(592,2, 9729,6)

(594,2, 9730,6)

(592,2, 9729,6)






(594,2, 9729,6)

ESTADO DO MARANHÃO
Município: 21.09452
RAPOSA
Folha : 03 - 01





Arquivo: 2109452.dgn
Limites(km): (591,2, 9728,6) - (595,2, 9731,6)

LEGENDA

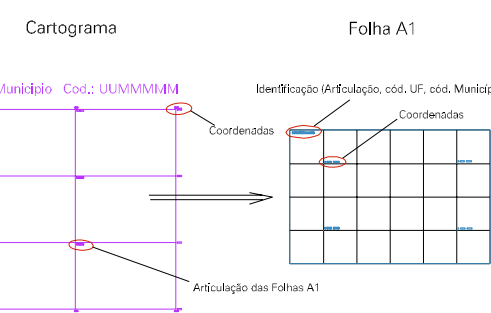
LIMITES

-  Município ou Perímetro Urbano
-  Distrito
-  Subdistrito, RA, Zona ou similar
-  Bairro ou similar
-  Setor Censitário

CODIGOS

-  22306.05 Distrito (cod. do município + cod. do distrito)
-  05.06 Subdistrito (cod. do distrito + cod. do subdistrito)
-  003 Bairro (cod. do bairro no município)
-  25 Setor (número do setor no distrito ou subdistrito)

Articulação de Folhas



MAPA URBANO DIGITAL
FOLHA A1

CENSO AGROPECUARIO 2006
CONTAGEM DA POPULAÇÃO 2007
Data de Impressão: 26/10/07

