

(604,2, 9720,6)

(604,2, 9720,6)






(604,2, 9720,6)

(604,2, 9720,6)





ESTADO DO MARANHÃO  
 Município: 21.09452  
 RAPOSA  
 Folha : 03 - 04

Arquivo: 2109452.dgn  
 Limites(km): ( 604,2, 9720,6) - ( 607,2, 9731,6)

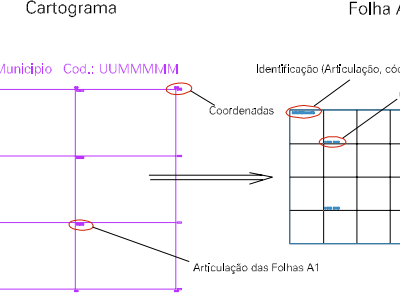
LEGENDA

- LIMITES
-  Município ou Perímetro Urbano
  -  Distrito
  -  Subdistrito, RA, Zona ou similar
  -  Bairro ou similar
  -  Setor Censitário

CODIGOS

-  22306.05 Distrito (cod. do município + cod. do distrito)
-  05.06 Subdistrito (cod. do distrito + cod. do subdistrito)
-  003 Bairro (cod. do bairro no município)
-  25 Setor (número do setor no distrito ou subdistrito)

Articulação de Folhas



MAPA URBANO DIGITAL FOLHA A1