

6596.342, 9727.3)

6596.342, 9727.3)

6596.342, 9726.3)










6596.342, 9726.3)

ESTADO DO MARANHÃO  
Município: 21.11201  
SÃO JOSÉ DE RIBAMAR

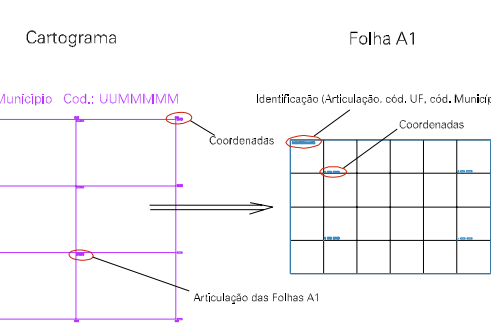
Folha : 01 - 03

Arquivo: 2111201.dgn  
Limites(km): (693.343, 9725.3) - (697.343, 9726.3)

LEGENDA

- LIMITES**
-  Município ou Perímetro Urbano
  -  Distrito
  -  Subdistrito, RA, Zona ou similar
  -  Bairro ou similar
  -  Setor Censitário
- CODIGOS**
-  22306.05 Distrito (cod. do município + cod. do distrito)
  -  05.06 Subdistrito (cod. do distrito + cod. do subdistrito)
  -  003 Bairro (cod. do bairro no município)
  -  25 Setor (número do setor no distrito ou subdistrito)

Articulação de Folhas



MAPA URBANO DIGITAL  
FOLHA A1