

1602,342, 9727,31

1604,342, 9727,31

1602,342, 9726,31










1604,342, 9726,31

ESTADO DO MARANHÃO
Município: 21.11201
SÃO JOSÉ DE RIBAMAR

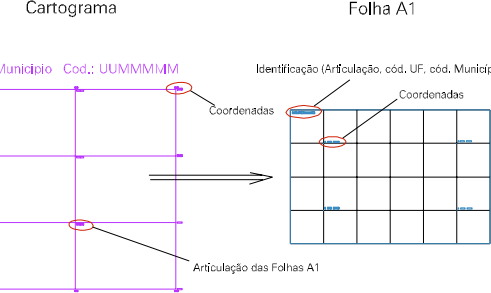
Folha : 01 - 05

Arquivo: 2111201.dgn
Limites(km): (601.343, 9725.3) - (605.344, 9729.3)

LEGENDA

- LIMITES**
-  Município ou Perímetro Urbano
 -  Distrito
 -  Subdistrito, RA, Zona ou similar
 -  Bairro ou similar
 -  Setor Censitário
- CODIGOS**
-  22306.05 Distrito (cod. do município + cod. do distrito)
 -  05.06 Subdistrito (cod. do distrito + cod. do subdistrito)
 -  003 Bairro (cod. do bairro no município)
 -  25 Setor (número do setor no distrito ou subdistrito)

Articulação de Folhas



MAPA URBANO DIGITAL
FOLHA A1