

(613.342, 9727.3)

(613.342, 9727.3)










(613.342, 9728.3)

(613.342, 9728.3)

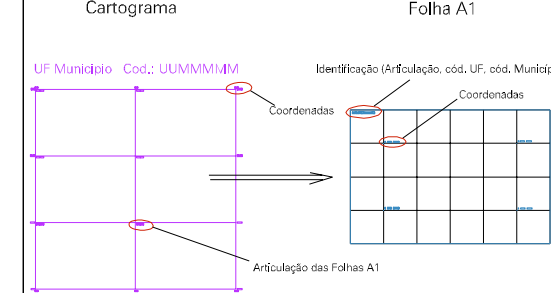
ESTADO DO MARANHÃO
 Município: 21.11201
 SÃO JOSÉ DE RIBAMAR
 Folha : 01 - 07

Arquivo: 2111201.dgn
 Limites(km): (609.344, 9725.3) - (613.345, 9728.3)

LEGENDA

- LIMITES**
-  Município ou Perímetro Urbano
 -  Distrito
 -  Subdistrito, RA, Zona ou similar
 -  Bairro ou similar
 -  Setor Censitário
- CODIGOS**
-  Distrito (cod. do município + cod. do distrito)
 -  Subdistrito (cod. do distrito + cod. do subdistrito)
 -  Bairro (cod. do bairro no município)
 -  Setor (número do setor no distrito ou subdistrito)

Articulação de Folhas



MAPA URBANO DIGITAL
 FOLHA A1