

6896,342, 9724,31

6896,342, 9724,31






6896,342, 9724,31

6896,342, 9724,31





ESTADO DO MARANHÃO  
 Município: 21.11201  
 SÃO JOSÉ DE RIBAMAR  
 Folha : 02 - 04

Arquivo: 2111201.dgn  
 Limites(km): (687,343, 9722,31) - (601,343, 9725,31)

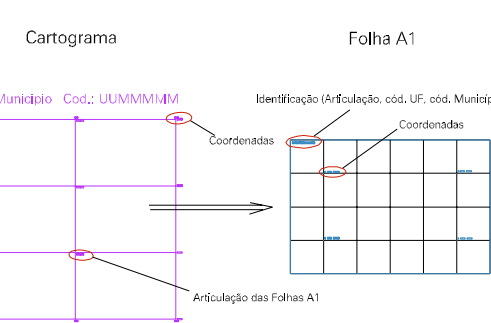
LEGENDA

- LIMITES
-  Município ou Perímetro Urbano
  -  Distrito
  -  Subdistrito, RA, Zona ou similar
  -  Bairro ou similar
  -  Setor Censitário

CODIGOS

-  22306.05 Distrito (cod. do município + cod. do distrito)
-  05.06 Subdistrito (cod. do distrito + cod. do subdistrito)
-  003 Bairro (cod. do bairro no município)
-  25 Setor (número do setor no distrito ou subdistrito)

Articulação de Folhas



MAPA URBANO DIGITAL  
 FOLHA A1

