

1602.342, 9724.31

1604.342, 9724.31

1602.342, 9725.31






1604.342, 9725.31

ESTADO DO MARANHÃO
Município: 21.11201
SÃO JOSÉ DE RIBAMAR





Folha : 02 - 05

Arquivo: 2111201.dgn
Limites(km): (601.343, 9722.31) - (605.344, 9725.31)

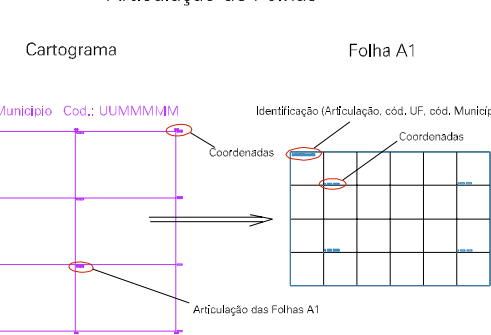
LEGENDA

- LIMITES
-  Município ou Perímetro Urbano
 -  Distrito
 -  Subdistrito, RA, Zona ou similar
 -  Bairro ou similar
 -  Setor Censitário

CODIGOS

-  22306.05 Distrito (cod. do município + cod. do distrito)
-  05.06 Subdistrito (cod. do distrito + cod. do subdistrito)
-  003 Bairro (cod. do bairro no município)
-  25 Setor (número do setor no distrito ou subdistrito)

Articulação de Folhas



MAPA URBANO DIGITAL
FOLHA A1