

(614.342, 9721.3)

(616.342, 9721.3)

(614.342, 9720.3)






(616.342, 9720.3)

ESTADO DO MARANHÃO
 Município: 21.11201
 SÃO JOSÉ DE RIBAMAR
 Folha : 03 - 08





Arquivo: 2111201.dgn
 Limites(km): (613.345, 9719.3) - (617.345, 9727.3)

LEGENDA

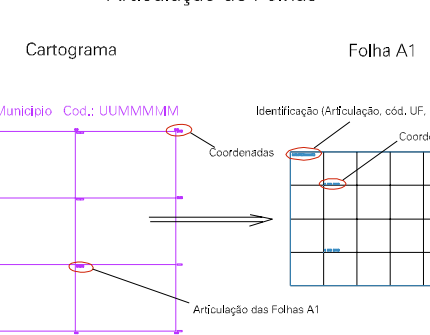
LIMITES

-  Município ou Perímetro Urbano
-  Distrito
-  Subdistrito, RA, Zona ou similar
-  Bairro ou similar
-  Setor Censitário

CODIGOS

-  22306.05 Distrito (cod. do município + cod. do distrito)
-  05.06 Subdistrito (cod. do distrito + cod. do subdistrito)
-  003 Bairro (cod. do bairro no município)
-  25 Setor (número do setor no distrito ou subdistrito)

Articulação de Folhas



MAPA URBANO DIGITAL
 FOLHA A1

