

(613.342, 9716.3)

(612.342, 9716.3)










(613.342, 9717.3)

(612.342, 9717.3)

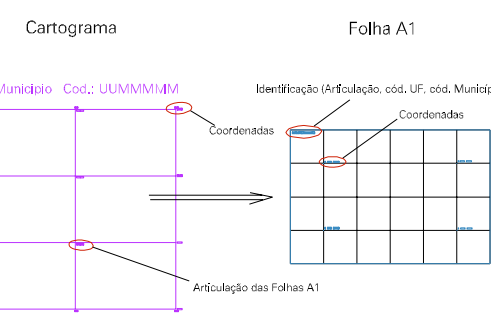
ESTADO DO MARANHÃO  
 Município: 21.11201  
 SÃO JOSÉ DE RIBAMAR  
 Folha : 04 - 07

Arquivo: 2111201.dgn  
 Limites(km): (609.344, 9716.3) - (613.345, 9719.3)

LEGENDA

- LIMITES**
-  Município ou Perímetro Urbano
  -  Distrito
  -  Subdistrito, RA, Zona ou similar
  -  Bairro ou similar
  -  Setor Censitário
- CODIGOS**
-  22306.05 Distrito (cod. do município + cod. do distrito)
  -  05.06 Subdistrito (cod. do distrito + cod. do subdistrito)
  -  003 Bairro (cod. do bairro no município)
  -  25 Setor (número do setor no distrito ou subdistrito)

Articulação de Folhas



MAPA URBANO DIGITAL  
 FOLHA A1