

(613.342, 9712.3)

(612.342, 9712.3)










(613.342, 9711.3)

(612.342, 9711.3)

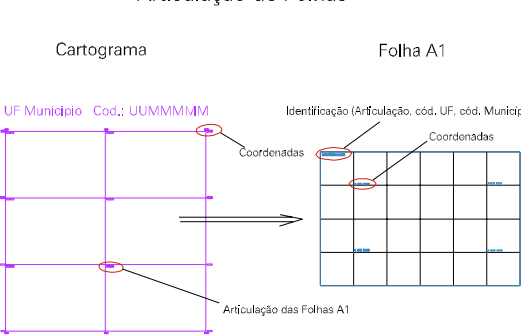
ESTADO DO MARANHÃO
 Município: 21.11201
 SÃO JOSÉ DE RIBAMAR
 Folha : 06 - 07

Arquivo: 2111201.dgn
 Limites(km): (609.344, 9710.3) - (613.345, 9713.3)

LEGENDA

- LIMITES**
-  Município ou Perímetro Urbano
 -  Distrito
 -  Subdistrito, RA, Zona ou similar
 -  Bairro ou similar
 -  Setor Censitário
- CODIGOS**
-  22306.05 Distrito (cod. do município + cod. do distrito)
 -  05.06 Subdistrito (cod. do distrito + cod. do subdistrito)
 -  003 Bairro (cod. do bairro no município)
 -  25 Setor (número do setor no distrito ou subdistrito)

Articulação de Folhas



MAPA URBANO DIGITAL
 FOLHA A1