

(589,342, 9709,3)

(592,342, 9709,3)

(589,342, 9709,3)






(592,342, 9709,3)

ESTADO DO MARANHÃO  
 Município: 21.11201  
 SÃO JOSÉ DE RIBAMAR  
 Folha : 07 - 02





Arquivo: 2111201.dgn  
 Limites(km): (589,342, 9707,3) - (593,343, 9710,3)

LEGENDA

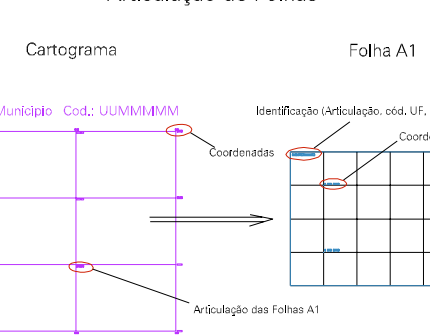
LIMITES

-  Município ou Perimetro Urbano
-  Distrito
-  Subdistrito, RA, Zona ou similar
-  Bairro ou similar
-  Setor Censitário

CODIGOS

-  22306.05 Distrito (cod. do município + cod. do distrito)
-  05.06 Subdistrito (cod. do distrito + cod. do subdistrito)
-  003 Bairro (cod. do bairro no município)
-  25 Setor (número do setor no distrito ou subdistrito)

Articulação de Folhas



MAPA URBANO DIGITAL  
 FOLHA A1