

(602,342, 9709,3)

(604,342, 9709,3)

(602,342, 9709,3)






(604,342, 9709,3)

ESTADO DO MARANHÃO  
 Município: 21.11201  
 SÃO JOSÉ DE RIBAMAR  
 Folha : 07 - 05





Arquivo: 2111201.dgn  
 Limites(km): (601.343, 9707.3) - (605.344, 9710.3)

LEGENDA

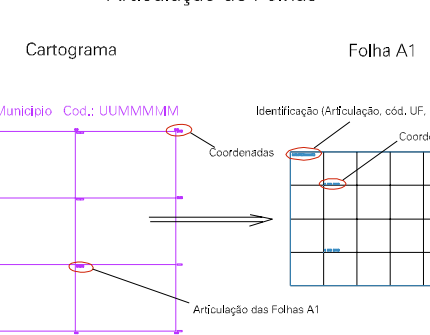
LIMITES

-  Município ou Perímetro Urbano
-  Distrito
-  Subdistrito, RA, Zona ou similar
-  Bairro ou similar
-  Setor Censitário

CODIGOS

-  22306.05 Distrito (cod. do município + cod. do distrito)
-  05.06 Subdistrito (cod. do distrito + cod. do subdistrito)
-  003 Bairro (cod. do bairro no município)
-  25 Setor (número do setor no distrito ou subdistrito)

Articulação de Folhas



MAPA URBANO DIGITAL  
 FOLHA A1