

(614.342, 9706,3)

(616.342, 9706,3)

(614.342, 9706,3)

(616.342, 9706,3)






ESTADO DO MARANHÃO
Município: 21.11201
SÃO JOSÉ DE RIBAMAR

Folha : 08 - 08





Arquivo: 2111201.dgn
Limites(km): (613.345, 9704.3) - (617.345, 9707.3)

LEGENDA

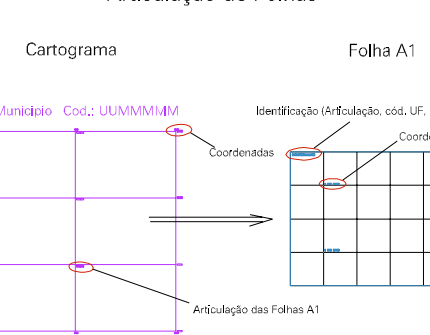
LIMITES

-  Município ou Perímetro Urbano
-  Distrito
-  Subdistrito, RA, Zona ou similar
-  Bairro ou similar
-  Setor Censitário

CODIGOS

-  22306.06 Distrito (cod. do município + cod. do distrito)
-  05.06 Subdistrito (cod. do distrito + cod. do subdistrito)
-  003 Bairro (cod. do bairro no município)
-  25 Setor (número do setor no distrito ou subdistrito)

Articulação de Folhas



MAPA URBANO DIGITAL
FOLHA A1

