

(596,342, 9702,3)

(596,342, 9702,3)

(596,342, 9702,3)






(596,342, 9702,3)

ESTADO DO MARANHÃO  
Município: 21.11201  
SÃO JOSÉ DE RIBAMAR





Folha : 09 - 03

Arquivo: 2111201.dgn  
Limites(km): (593.343, 9701.3) - (597.343, 9704.3)

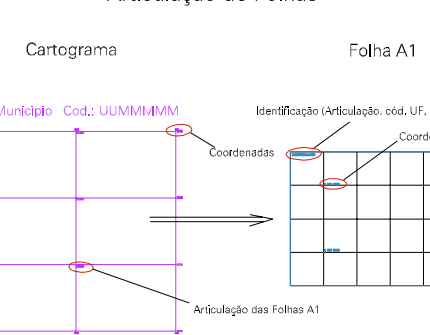
LEGENDA

- LIMITES
-  Município ou Perimetro Urbano
  -  Distrito
  -  Subdistrito, RA, Zona ou similar
  -  Bairro ou similar
  -  Setor Censitário

CODIGOS

-  22306.05 Distrito (cod. do município + cod. do distrito)
-  05.06 Subdistrito (cod. do distrito + cod. do subdistrito)
-  003 Bairro (cod. do bairro no município)
-  25 Setor (número do setor no distrito ou subdistrito)

Articulação de Folhas



MAPA URBANO DIGITAL  
FOLHA A1