

(602,342, 9702,3)

(604,342, 9702,3)

(602,342, 9702,3)






(604,342, 9702,3)

ESTADO DO MARANHÃO
Município: 21.11201
SÃO JOSÉ DE RIBAMAR





Folha : 09 - 05

Arquivo: 2111201.dgn
Limites(km): (601.343, 9701.3) - (605.344, 9704.3)

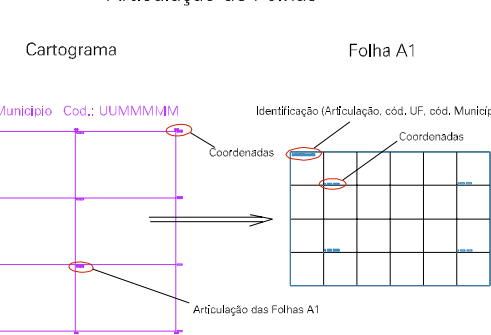
LEGENDA

- LIMITES
-  Município ou Perímetro Urbano
 -  Distrito
 -  Subdistrito, RA, Zona ou similar
 -  Bairro ou similar
 -  Setor Censitário

CODIGOS

-  22306.05 Distrito (cod. do município + cod. do distrito)
-  05.06 Subdistrito (cod. do distrito + cod. do subdistrito)
-  003 Bairro (cod. do bairro no município)
-  25 Setor (número do setor no distrito ou subdistrito)

Articulação de Folhas



MAPA URBANO DIGITAL
FOLHA A1