

(613.342, 9704.3)

(612.342, 9704.3)

(613.342, 9702.3)






(612.342, 9702.3)

ESTADO DO MARANHÃO
Município: 21.11201
SÃO JOSÉ DE RIBAMAR





Folha : 09 - 07

Arquivo: 2111201.dgn
Limites(km): (609.344, 9701.3) - (613.345, 9704.3)

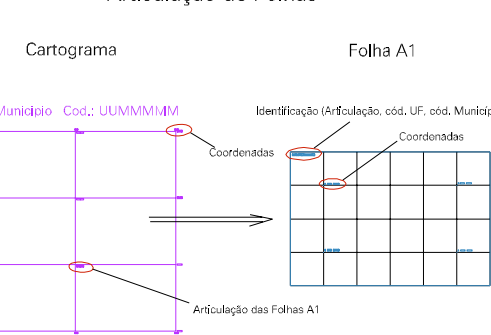
LEGENDA

- LIMITES
-  Município ou Perímetro Urbano
 -  Distrito
 -  Subdistrito, RA, Zona ou similar
 -  Bairro ou similar
 -  Setor Censitário

CODIGOS

-  22306.05 Distrito (cod. do município + cod. do distrito)
-  05.06 Subdistrito (cod. do distrito + cod. do subdistrito)
-  003 Bairro (cod. do bairro no município)
-  25 Setor (número do setor no distrito ou subdistrito)

Articulação de Folhas



MAPA URBANO DIGITAL
FOLHA A1