

(593,342, 9700,3)

(593,342, 9700,3)

(593,342, 9699,3)






(593,342, 9699,3)

ESTADO DO MARANHÃO
 Município: 21.11201
 SÃO JOSÉ DE RIBAMAR
 Folha : 10 - 02





Arquivo: 2111201.dgn
 Limites(km): (589.342, 9699.3) - (593.343, 9701.3)

LEGENDA

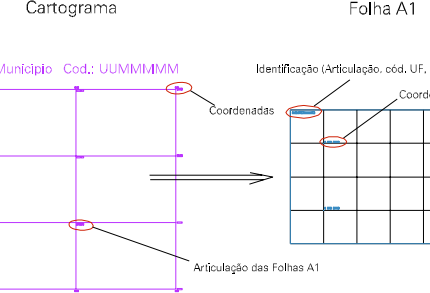
LIMITES

-  Município ou Perímetro Urbano
-  Distrito
-  Subdistrito, RA, Zona ou similar
-  Bairro ou similar
-  Setor Censitário

CODIGOS

-  22306.05 Distrito (cod. do município + cod. do distrito)
-  05.06 Subdistrito (cod. do distrito + cod. do subdistrito)
-  003 Bairro (cod. do bairro no município)
-  25 Setor (número do setor no distrito ou subdistrito)

Articulação de Folhas



MAPA URBANO DIGITAL
 FOLHA A1