

(613.342, 9700,3)

(612.342, 9700,3)

(613.342, 9699,3)

(612.342, 9699,3)






ESTADO DO MARANHÃO  
Município: 21.11201  
SÃO JOSÉ DE RIBAMAR

Folha : 10 - 07





Arquivo: 2111201.dgn  
Limites(km): (609.344, 9699.3) - (613.345, 9701.3)

LEGENDA

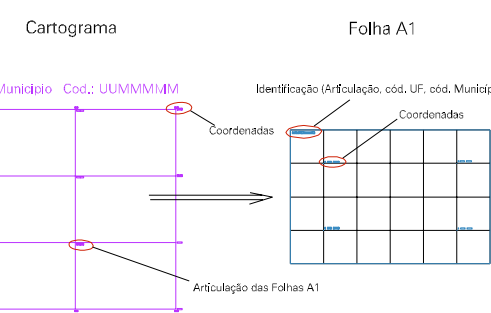
LIMITES

-  Município ou Perímetro Urbano
-  Distrito
-  Subdistrito, RA, Zona ou similar
-  Bairro ou similar
-  Setor Censitário

CODIGOS

-  22306.05 Distrito (cod. do município + cod. do distrito)
-  05.06 Subdistrito (cod. do distrito + cod. do subdistrito)
-  003 Bairro (cod. do bairro no município)
-  25 Setor (número do setor no distrito ou subdistrito)

Articulação de Folhas



MAPA URBANO DIGITAL  
FOLHA A1

