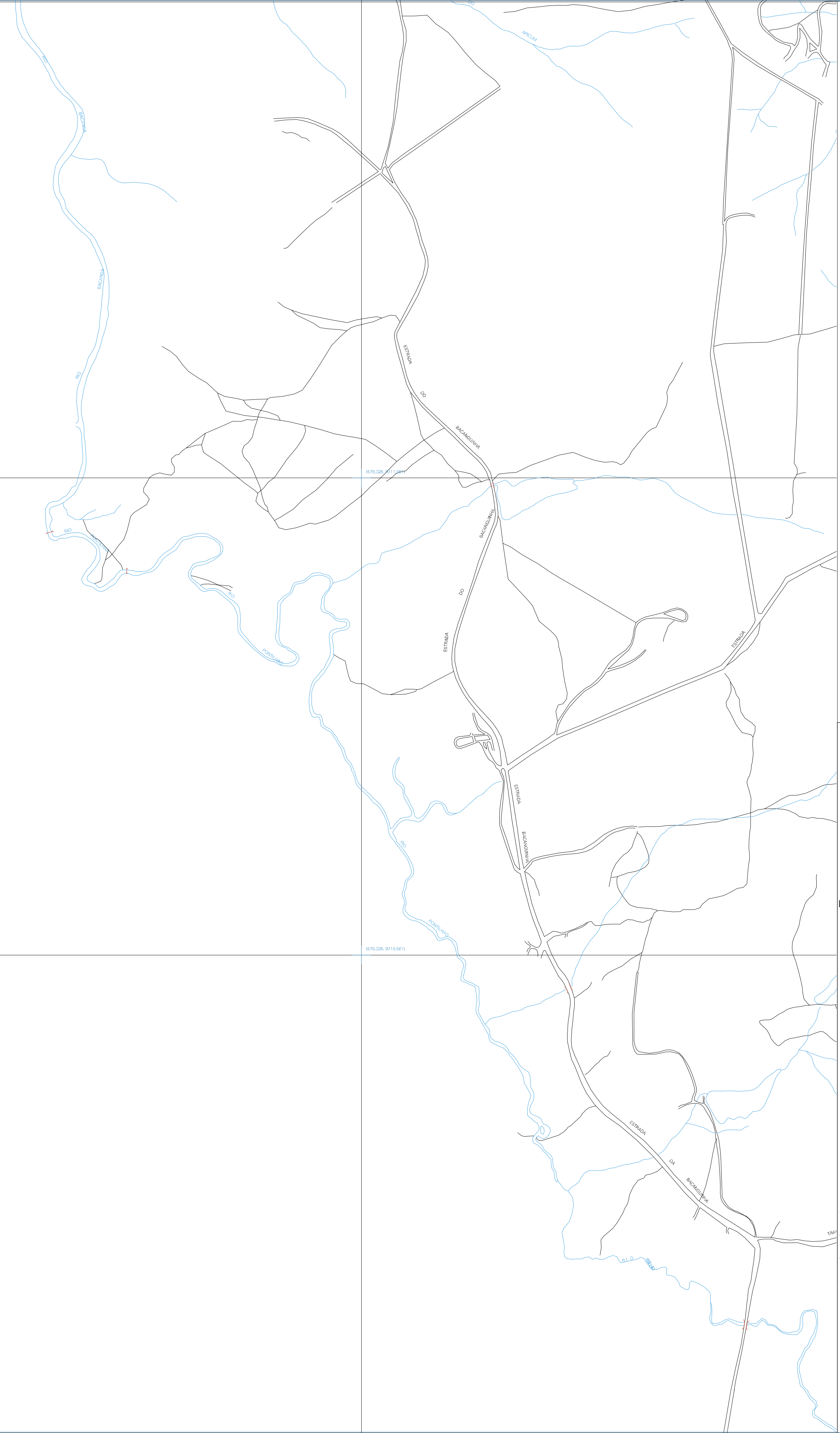


(579.326, 9711.561)

(579.326, 9711.561)

(579.326, 9710.561)

(579.326, 9710.561)








ESTADO DO MARANHÃO  
 Município: 21.11300  
 SÃO LUÍS  
 Folha : 06 - 02





Arquivo: 2111300.dgn  
 Limites(km): (575.326, 9709.561) - (579.326, 9712.561)

**LEGENDA**

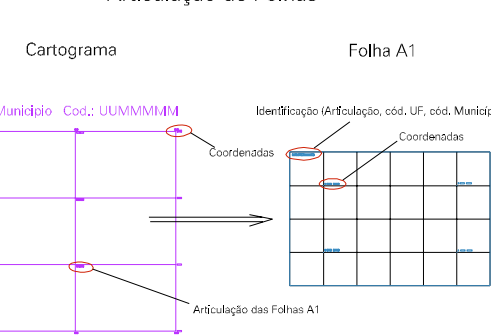
**LIMITES**

-  Município ou Perímetro Urbano
-  Distrito
-  Subdistrito, RA, Zona ou similar
-  Bairro ou similar
-  Setor Censitário

**CODIGOS**

-  22306.05 Distrito (cod. do município + cod. do distrito)
-  05.06 Subdistrito (cod. do distrito + cod. do subdistrito)
-  003 Bairro (cod. do bairro no município)
-  25 Setor (número do setor no distrito ou subdistrito)

**Articulação de Folhas**



MAPA URBANO DIGITAL  
 FOLHA A1