

EST. DO PORTO DE TALADARA

EST. DO FAJANÇADA

(591,326, 9709,561)

(591,326, 9709,561)










(591,326, 9709,561)

(591,326, 9709,561)

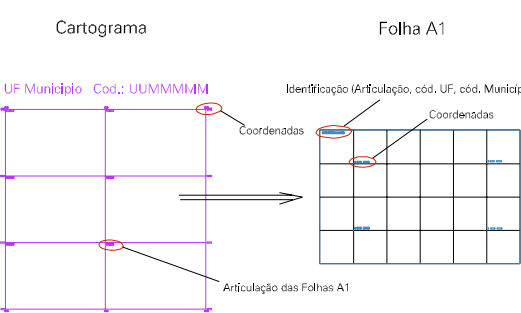
ESTADO DO MARANHÃO  
 Município: 21.11300  
 SÃO LUÍS  
 Folha : 07 - 05

Arquivo: 2111300.dgn  
 Limites(km): (591,326, 9709,561) - (591,326, 9709,561)

LEGENDA

- LIMITES**
-  Município ou Perímetro Urbano
  -  Distrito
  -  Subdistrito, RA, Zona ou similar
  -  Bairro ou similar
  -  Setor Censitário
- CODIGOS**
-  22306.05 Distrito (cod. do município + cod. do distrito)
  -  05.06 Subdistrito (cod. do distrito + cod. do subdistrito)
  -  003 Bairro (cod. do bairro no município)
  -  25 Setor (número do setor no distrito ou subdistrito)

Articulação de Folhas



MAPA URBANO DIGITAL  
 FOLHA A1