

(594,326, 9709,561)

(594,326, 9709,561)

(594,326, 9709,561)

(594,326, 9709,561)

ESTADO DO MARANHÃO






Município: 21.11300
SÃO LUÍS

Folha : 07 - 06





Arquivo: 2111300.dgn
Limites(km): (591,326, 9709,561) - (595,326, 9709,561)

LEGENDA

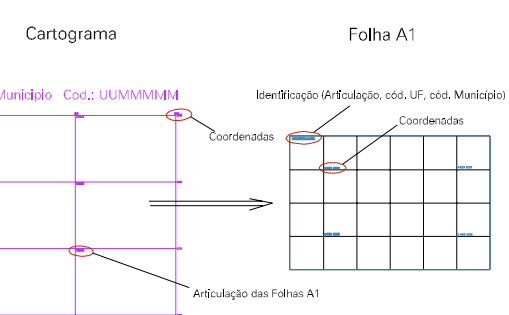
LIMITES

-  Município ou Perímetro Urbano
-  Distrito
-  Subdistrito, RA, Zona ou similar
-  Bairro ou similar
-  Setor Censitário

CODIGOS

-  22306.05 Distrito (cod. do município + cod. do distrito)
-  05.06 Subdistrito (cod. do distrito + cod. do subdistrito)
-  003 Bairro (cod. do bairro no município)
-  25 Setor (número do setor no distrito ou subdistrito)

Articulação de Folhas



MAPA URBANO DIGITAL
FOLHA A1

