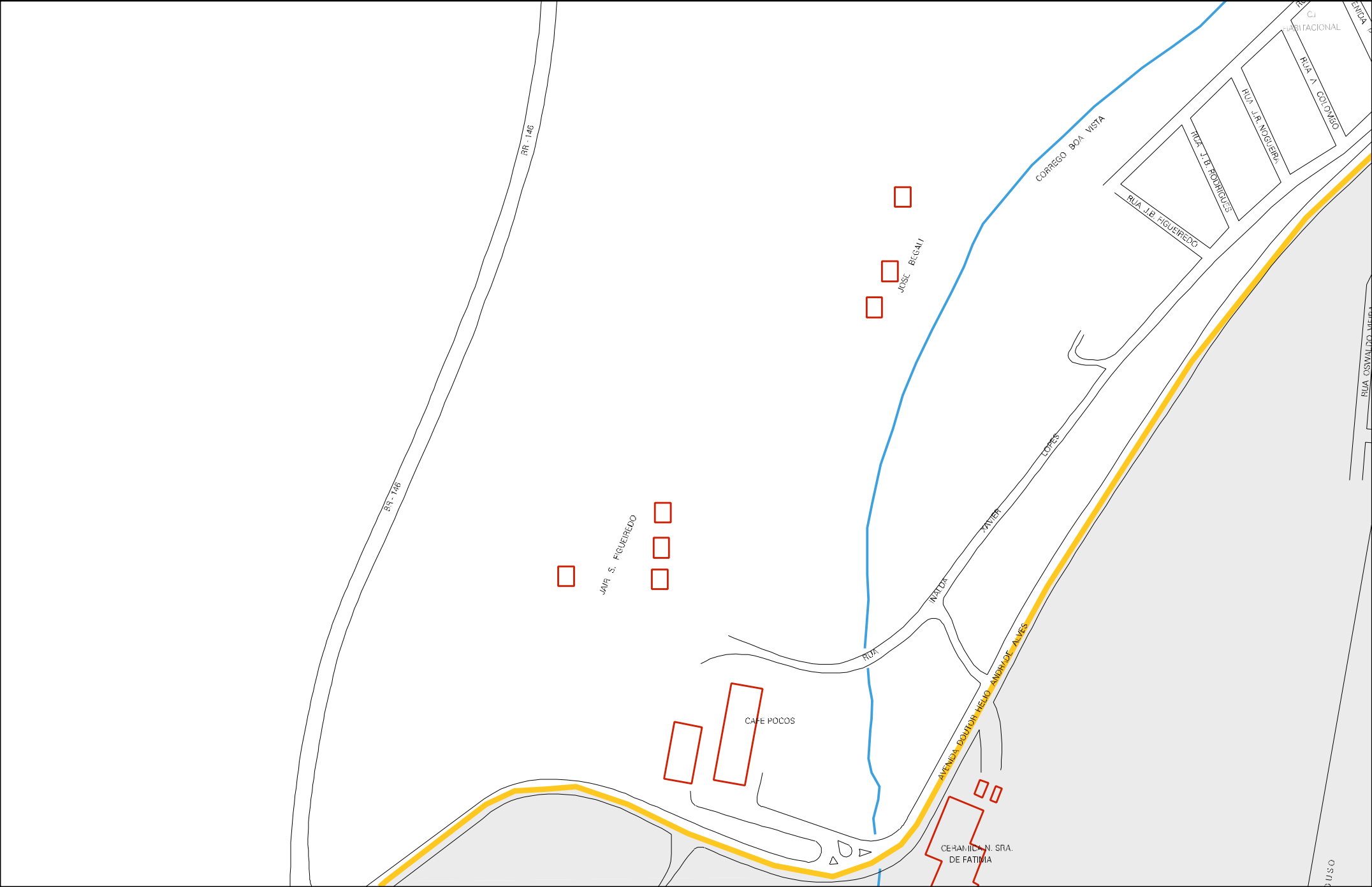
BR - 146
BR - 146
CORREGO BOA VISTA
RUA J.B. FIGUEIREDO
RUA J.B. RODRIGUES
RUA J.R. NOGUEIRA
RUA A. COLOMBO
JOSE BEGALI
JAIR S. FIGUEIREDO
RUA INAIDA
XAVIER LOPES
AVENIDA DOUTOR HELIO ANDRADE ALVES
CAFE POCOS
CERAMICA N. SRA. DE FATIMA

31 08404 05 00 0012

AVENIDA DOUTOR REUO ANDRADE ALVES
RUA DAS AMOREIRAS
RUA TIRADENTES
RUA BRASIL
RUA JOAO PEDRO ANUNCIACAO
RUA JOSE PROF.
RUA JPE
RUA ODETE TREZZA
RUA 1
RUA ORLANDO FONSECA
RUA JOSE CUSTODIO TEIXEIRA
RUA ALFREDO VALQUES
RUA SEBASTIAO AZARIAS
RUA ANTONIO DUARTE
ESTRADA PARA C.R.B.O.J.A
POSTO DE GASOLINA
PREFEITURA MUNICIPAL
INSS
INCRA
RUA JOVIANO TAVARES
PRAÇA SÃO BENEDITO
ESCOLA ESTADUAL ERNESTO SANTIAGO
DR. ULISSES SILVA
POA VICENTE TEPEDINO
RODOVIARIA
AVENIDA SILVA MARIA
RUA MAIO
RUA LEAO
RUA HERCULANO
RUA SEBASTIÃO VIEIRA
RUA INDEPENDENCIA
RUA SAO VICENTE
RUA SAO JOAO
RUA SAO GONÇALO
RUA REBOUÇAS
RUA FRANCISCO HERCULANO DO LAGO
RUA DE MAIO
RUA TREZE
ASILO
HOSPITAL
CAFEZAL DE MARIA SILVEIRA
FABRICA DE BLOCOS
RUA MARTINS
RUA SEBASTIÃO VIEIRA
SITIO DE DJANIRA VIEIRA
PROPRIEDADE DE SALOMÃO
RUA ROMEU CHIACHIO
RUA JOÃO CANDIDO MACIEL
RUA CARLOS L GRANATO
RUA SILVIO BOLZAN
RUA JOSE PINTO DE ABREU
RUA JOSE PARTINHO
RUA OJILON VIEIRA BRITO
RUA BENEDITO SEVERINO
RUA PIVA AFONSO
RUA HUGO MELETTI
AVENIDA JOÃO GARCIA DE FIGUEIREDO
AVENIDA JOÃO BATISTA DE DEUS
RUA ANTONIO JOSE MORAES
AVENIDA JOÃO
RUA MANZA C FIGUEIREDO
CRECHE JOÃO H. ANUNCIAÇÃO
COPASA
LOTEAMENTO NANINI
BAIRRO PINHAL

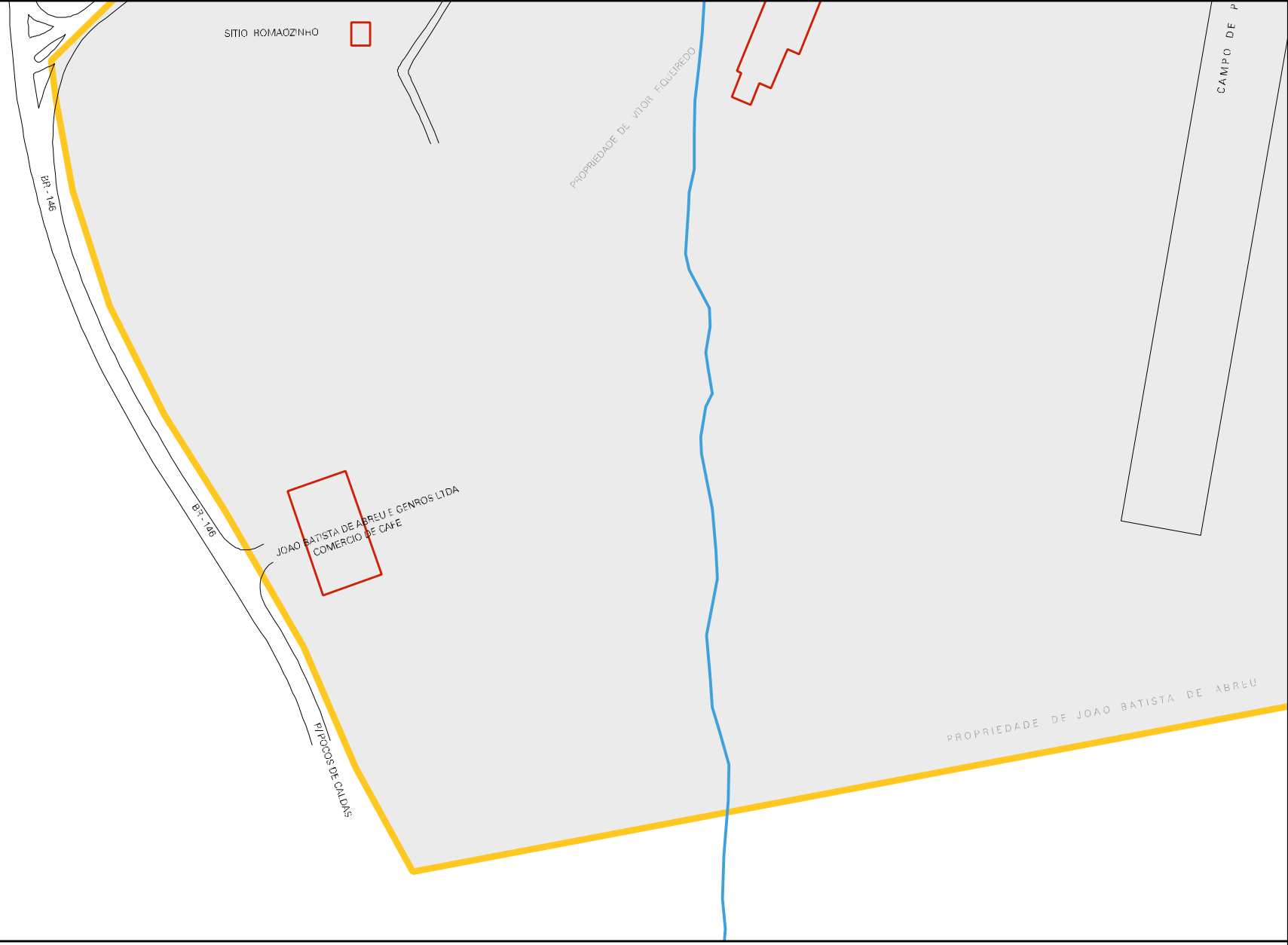

CENSO AGROPECUARIO 2006
CONTAGEM DA POPULAÇÃO 2007

MUNICIPIO: 08404 - BOTELHOS
DISTRITO: 05 - BOTELHOS
SUBDISTRITO: 00
SETOR: 0012 SITUACAO: 10

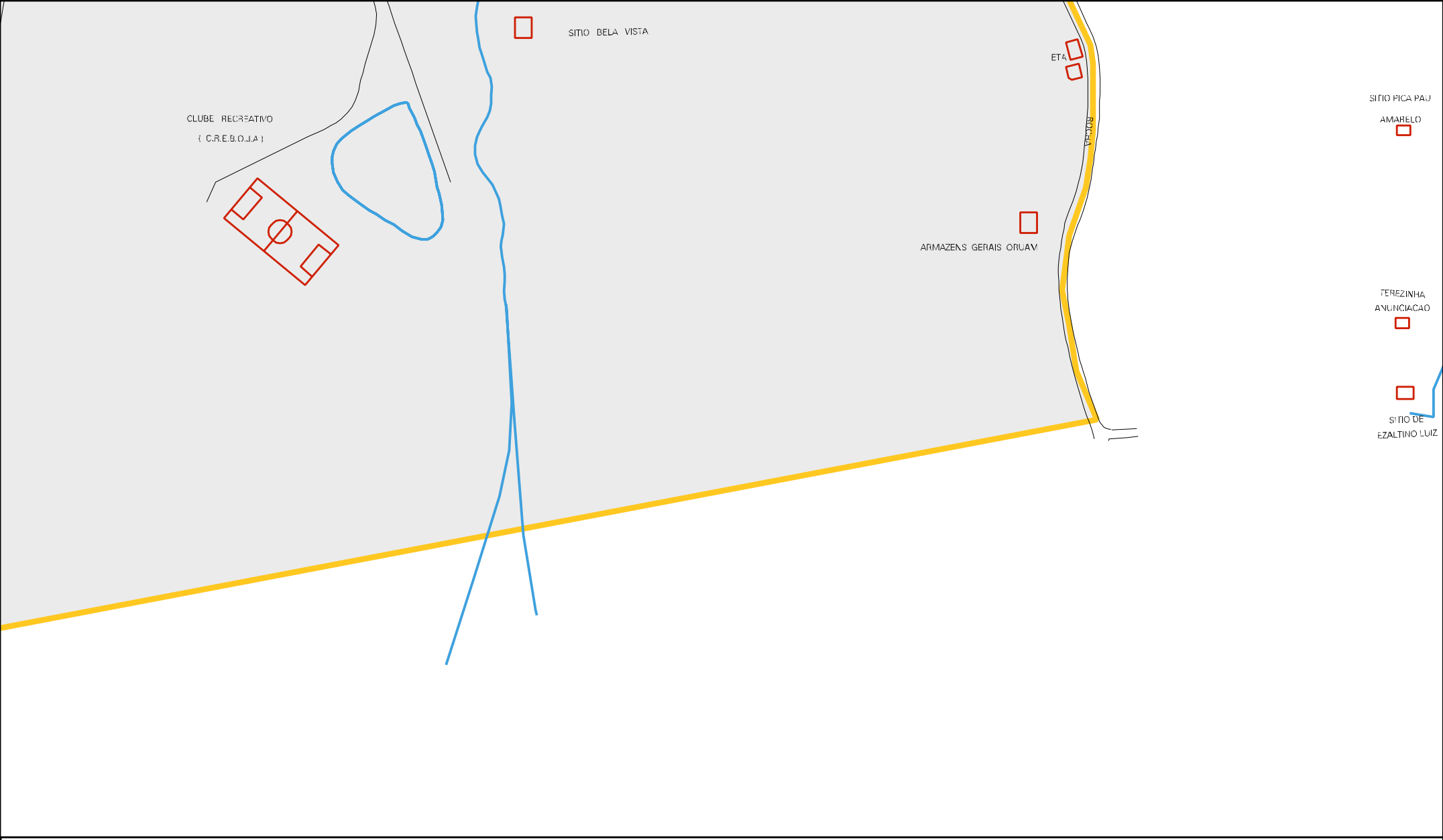

ESTADO DE MINAS GERAIS

MAPA DE SETOR URBANO - MSU

ESCALA: 1 : 3880

N
O E
S