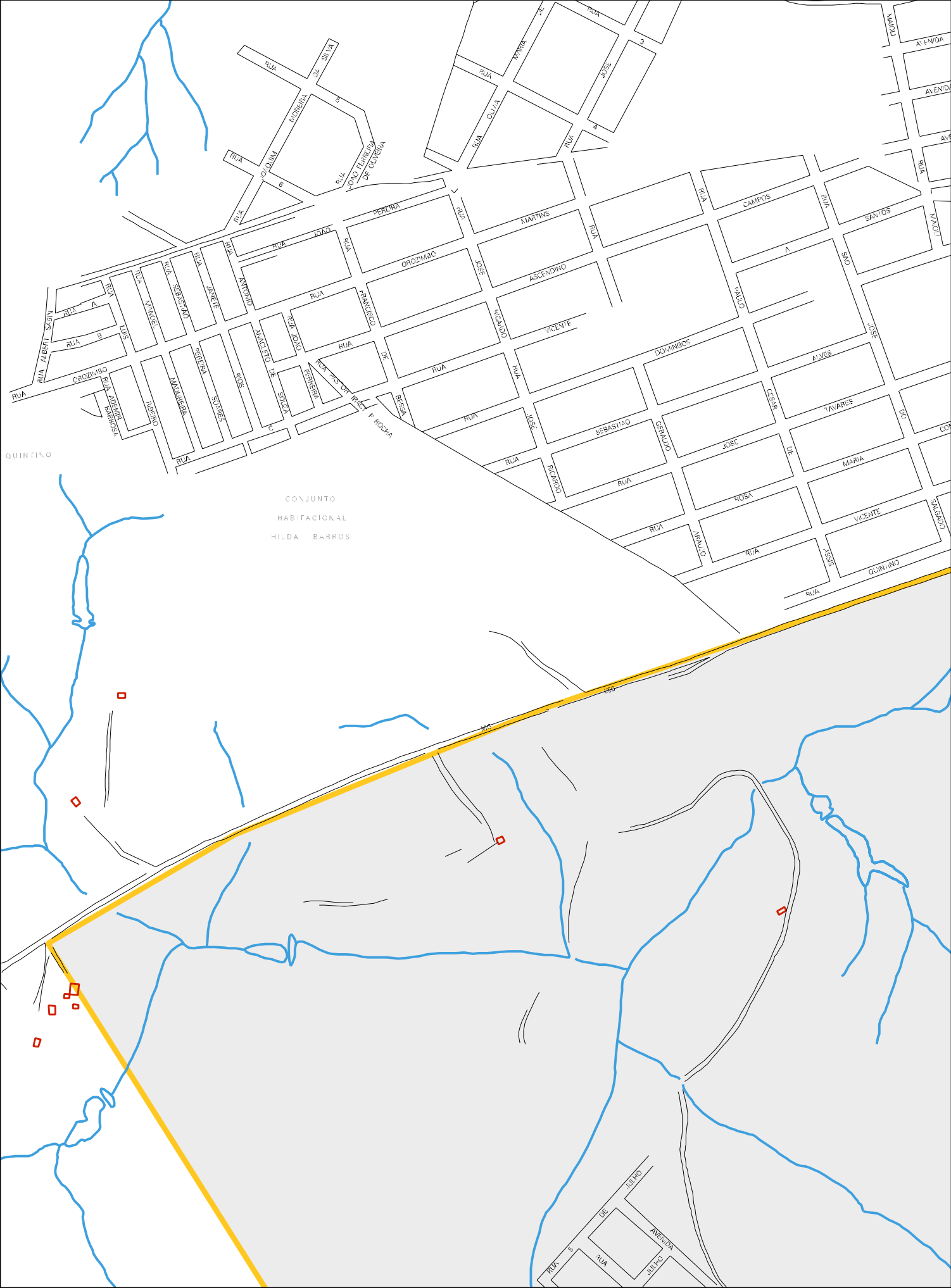
RUA
DA SILVA
MOREIRA
QUINTINO
RUA
JOÃO FERREIRA DE OLIVEIRA
RUA
PEREIRA
RUA
MARTINS
RUA
CAMPOS
RUA
SANTOS
RUA
OLIVA
RUA
MANGA
RUA
JOSÉ
RUA
JOÃO
RUA
OROZIMBO
RUA
ASCENDINO
RUA
ANTONIO
RUA
FRANCISCO
RUA
RICARDO
RUA
PAULO
RUA
VICENTE
RUA
LUIS
RUA
VIANGEL
RUA
SEBASTIÃO
RUA
JAVIER
RUA
ALBERT
RUA
OROZIMBO
RUA
ALDEMIR
BARROSO
RUA
DOMINGOS
RUA
ALVES
RUA
RIBEIRO
RUA
MAGUIBERA
RUA
PEREIRA
RUA
SOARES
RUA
AMARETO
DE
SOUZA
RUA
JOÃO
PEREIRA
RUA
DA CONCEIÇÃO
RUA
DE
BRESSA
RUA
JOSÉ
RUA
SEBASTIÃO
RUA
GERALDO
RUA
CÉSAR
RUA
TAVARES
RUA
JOSÉ
RUA
MARIA
RUA
RICARDO
RUA
ROSA
RUA
VICENTE
RUA
ARAUJO
RUA
SALGADO
RUA
ISSIS
RUA
QUINTINO
RUA
QUINTINO
CONJUNTO
HABITACIONAL
HILDA BARROS
ESG
MG
RUA
DE
JULHO
AVENIDA
RUA
JULHO

31 22306 05 00 0195

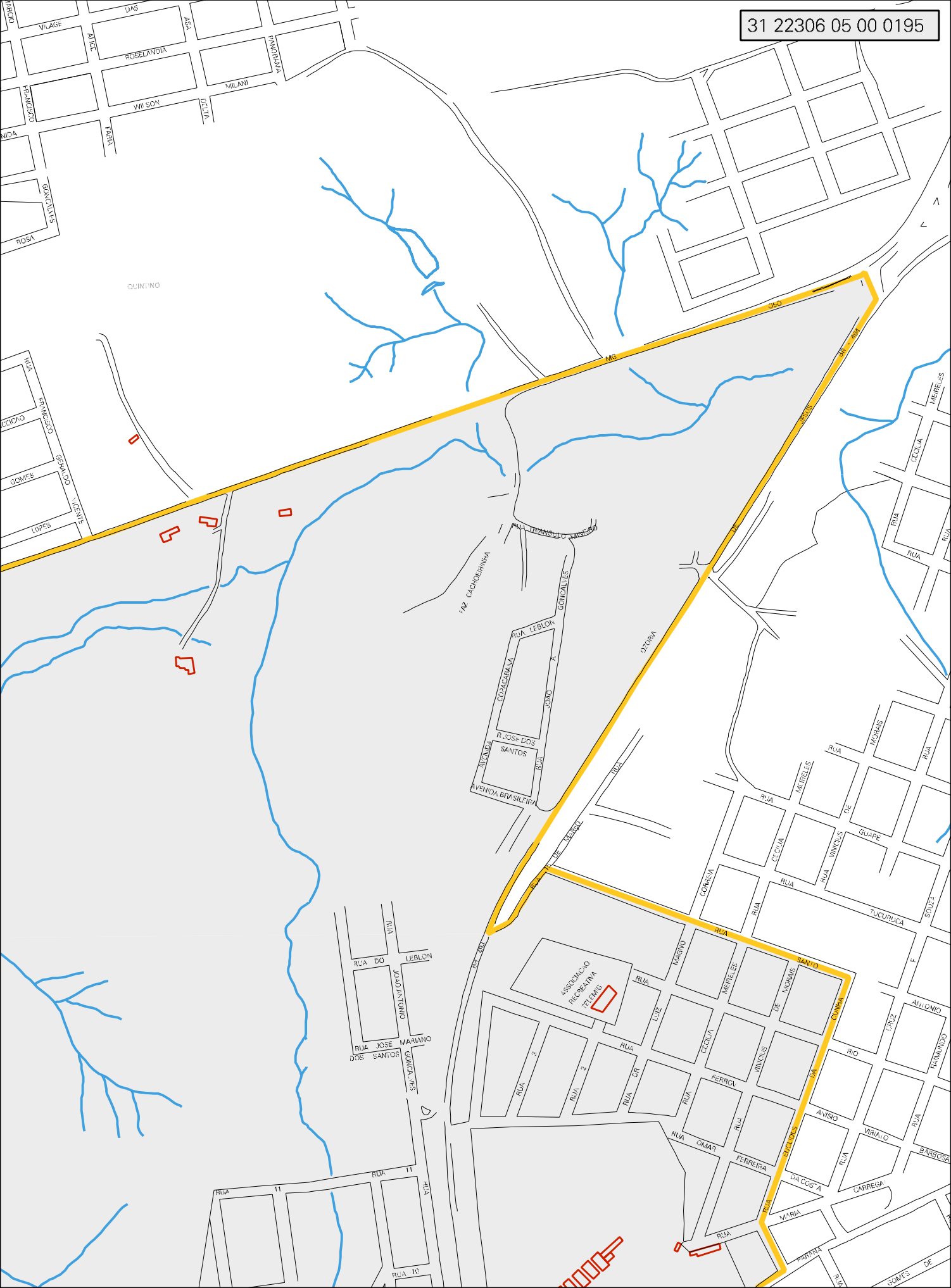

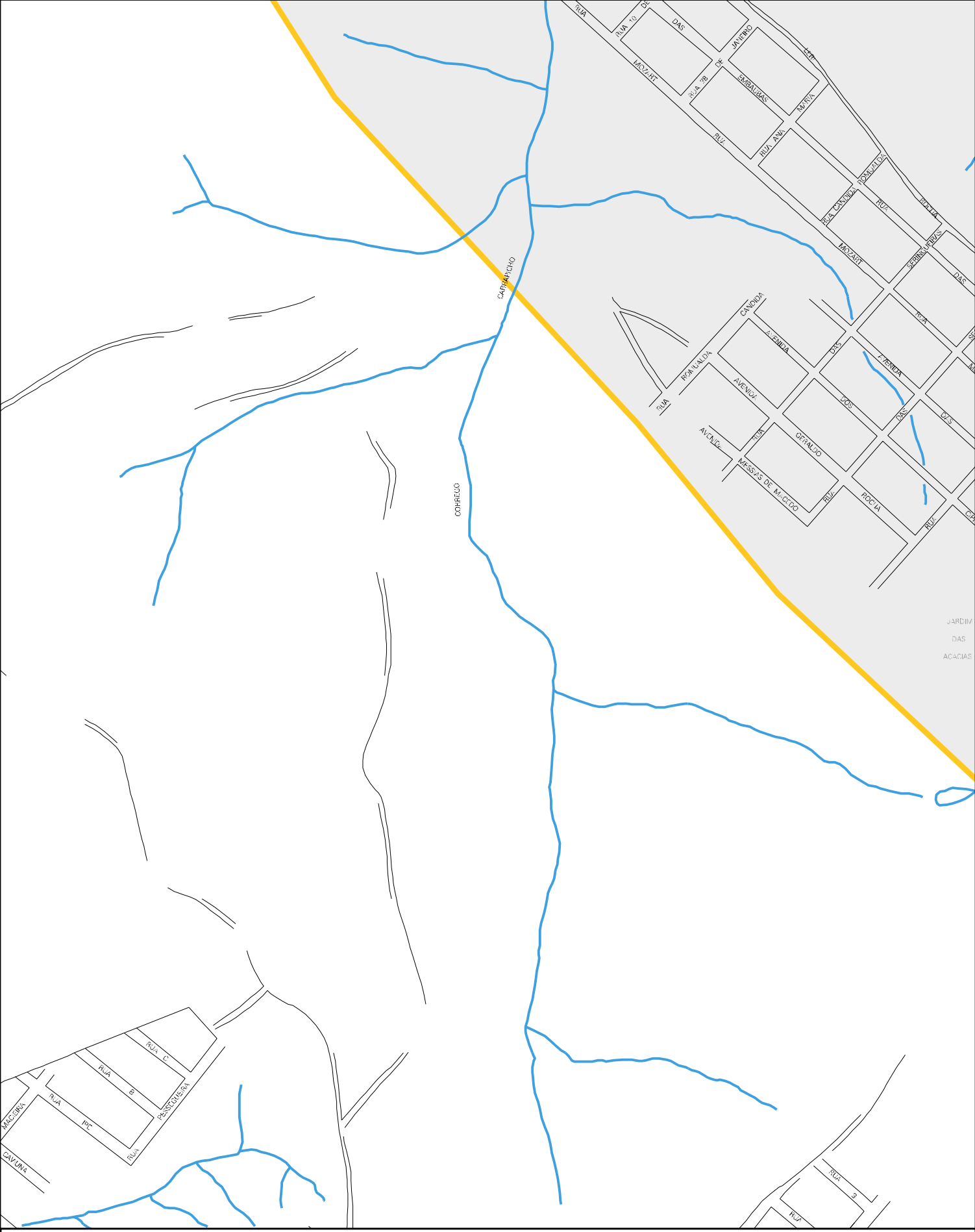

CENSO AGROPECUARIO 2006
CONTAGEM DA POPULAÇÃO 2007

MUNICIPIO: 22306 - DIVINÓPOLIS
DISTRITO: 05 - DIVINÓPOLIS
SUBDISTRITO: 00
SETOR: 0195 SITUACAO: 20

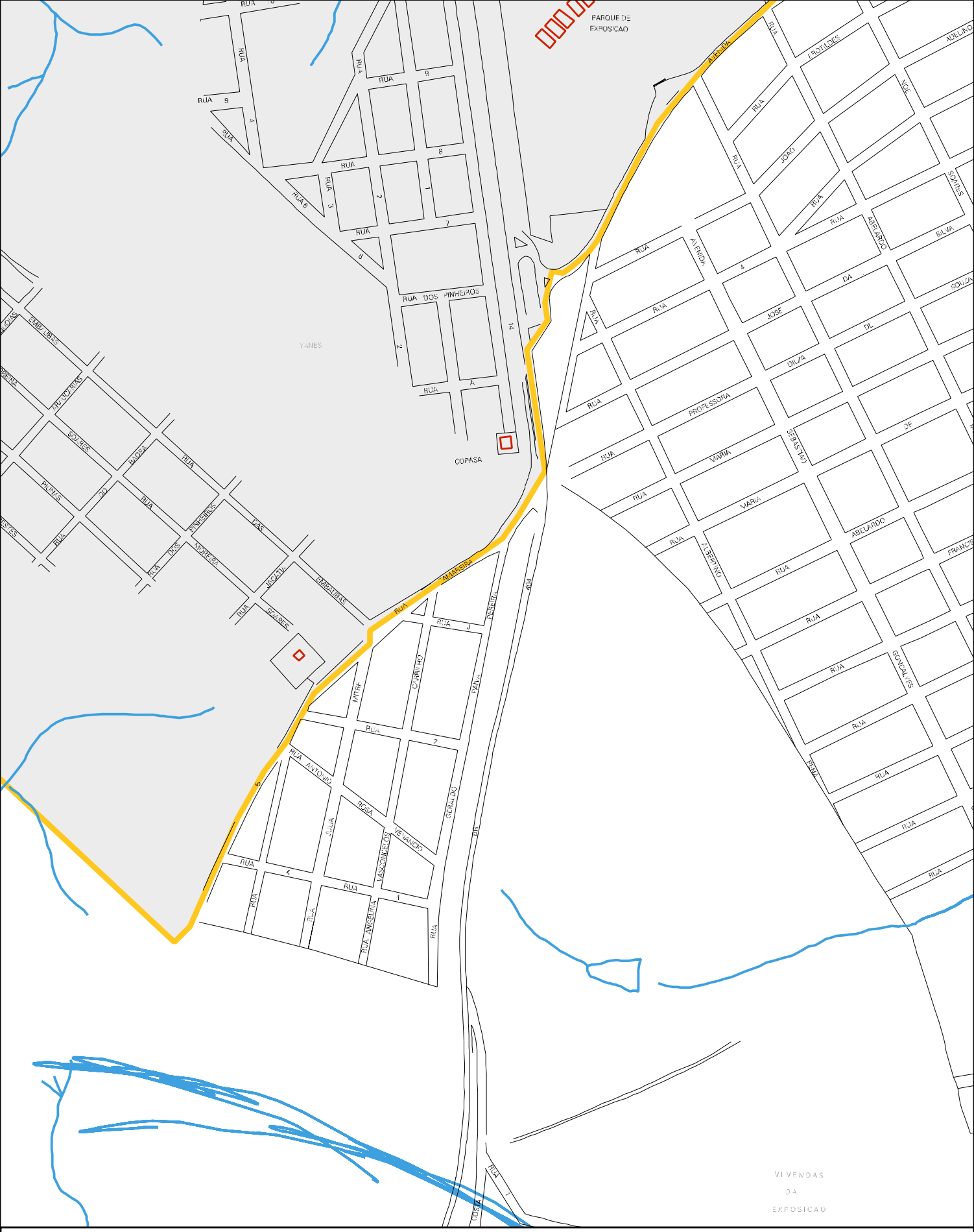

ESTADO DE MINAS GERAIS

MAPA DE SETOR URBANO - MSU

ESCALA: 1 : 6492

N O E S