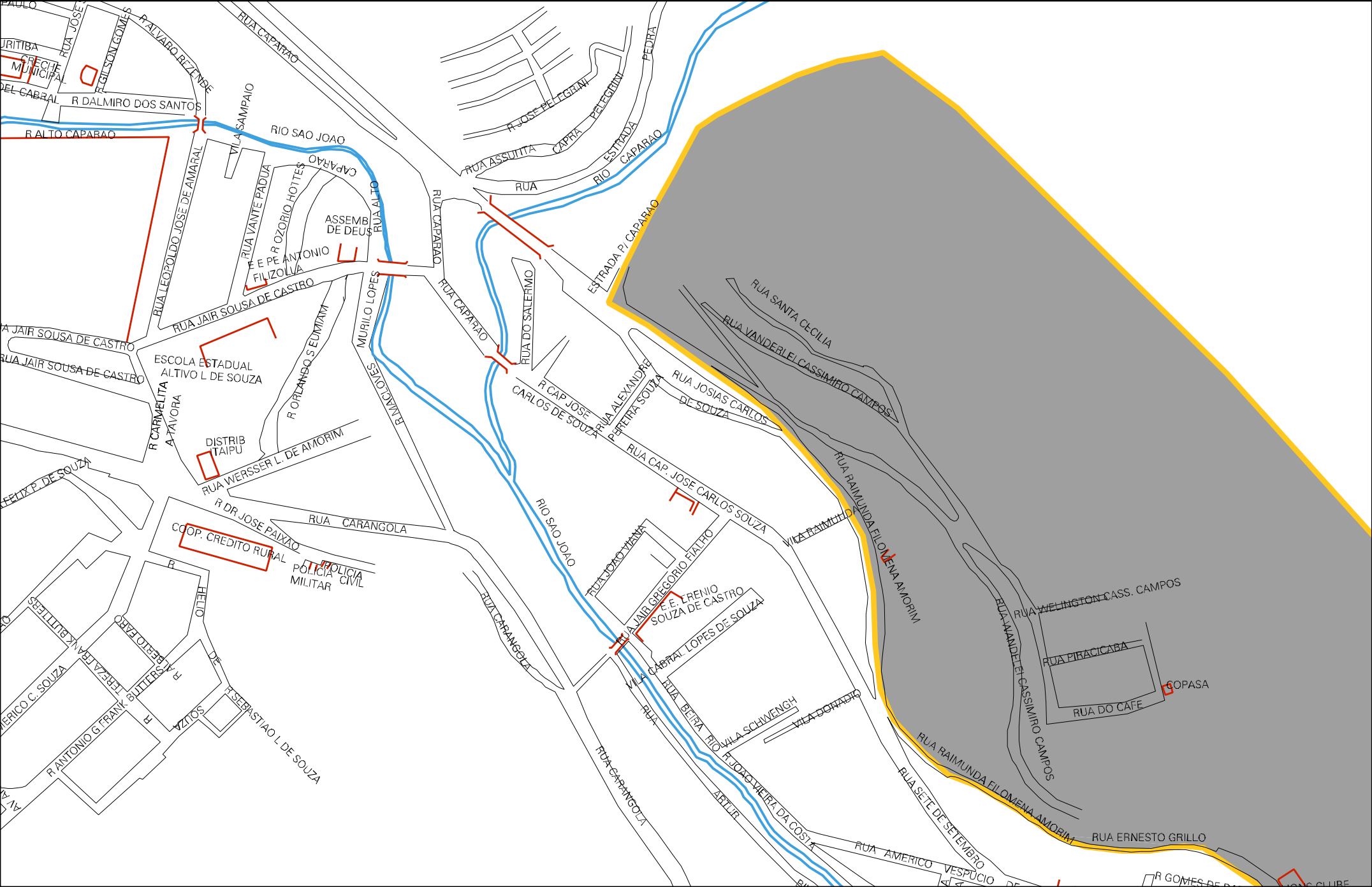
RUA CAPARAO
R ALVARO REZENDE
RUA JOSE
GILSON GOMES
CRECHE MUNICIPAL
R DALMIRO DOS SANTOS
R ALTO CAPARAO
VILA SAMPAIO
RIO SAO JOAO
RUA LEOPOLDO JOSE DE AMARAL
RUA VANTE PADUA
R OZORIO HOTTES
CAPARAO
ASSEMB DE DEUS
RUA ALTO
E E PE ANTONIO FILIZOLLA
RUA JAIR SOUSA DE CASTRO
MURILO LOPES
RUA CAPARAO
RUA DO SALERMO
ESTRADA P/ CAPARAO
R JOSE PELEGRINI
PELEGRINI
PEDRA
RUA ASSUITA
CAPRA
ESTRADA
RUA
RIO
CAPARAO
RUA SANTA CECILIA
RUA VANDERLEI CASSIMIRO CAMPOS
ESCOLA ESTADUAL ALTIVO L DE SOUZA
R ORLANDO S EUMIAM
R CARMELITA A TAVORA
DISTRIB ITAIPU
RUA WERSSER L. DE AMORIM
R MACLOVES
R CAP JOSE CARLOS DE SOUZA
RUA ALEXANDRE PEREIRA SOUZA
RUA JOSIAS CARLOS DE SOUZA
RUA CAP. JOSE CARLOS SOUZA
RUA RAIMUNDA FILOMENA AMORIM
RUA WELINGTON CASS. CAMPOS
RUA WANDERLEI CASSIMIRO CAMPOS
RUA PIRACICABA
RUA DO CAFE
COPASA
RUA RAIMUNDA FILOMENA AMORIM
RUA ERNESTO GRILLO
R COOP. CREDITO RURAL
POLICIA MILITAR
POLICIA CIVIL
RUA CARANGOLA
RIO SAO JOAO
RUA JOAO VIANA
RUA JAIR GREGORIO FILHO
E E. LRENIO SOUZA DE CASTRO
VILA CABRAL LOPES DE SOUZA
RUA BEIRA RIO
VILA SCHWENGH
VILA DONALDO
R JOAO VIEIRA DA COSTA
RUA SETE DE SETEMBRO
RUA AMERICO VESPUCIO
R SEBASTIAO L DE SOUZA
R ANTONIO G FRANK BUTTERS
R AMERICO C. SOUZA
TERCEIRA AVENIDA BUTTERS
R PREFEITO FARO
R HELIO
R DE SOUZA
R GOMES DE

31 24203 05 00 0003



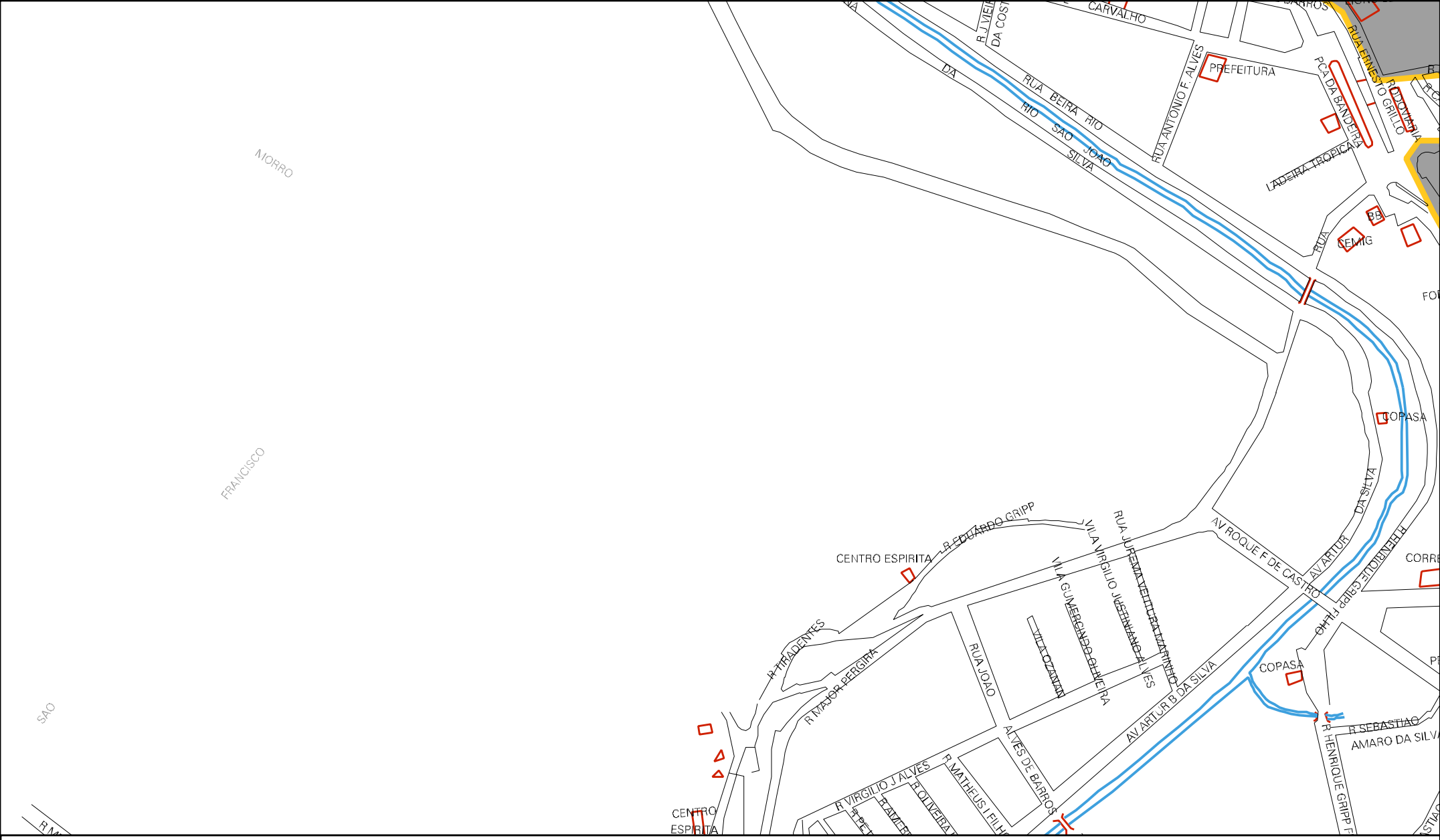

CENSO AGROPECUARIO 2006
CONTAGEM DA POPULAÇÃO 2007

MUNICIPIO: 24203 - ESPERA FELIZ
DISTRITO: 05 - ESPERA FELIZ
SUBDISTRITO: 00
SETOR: 0003 SITUACAO: 10

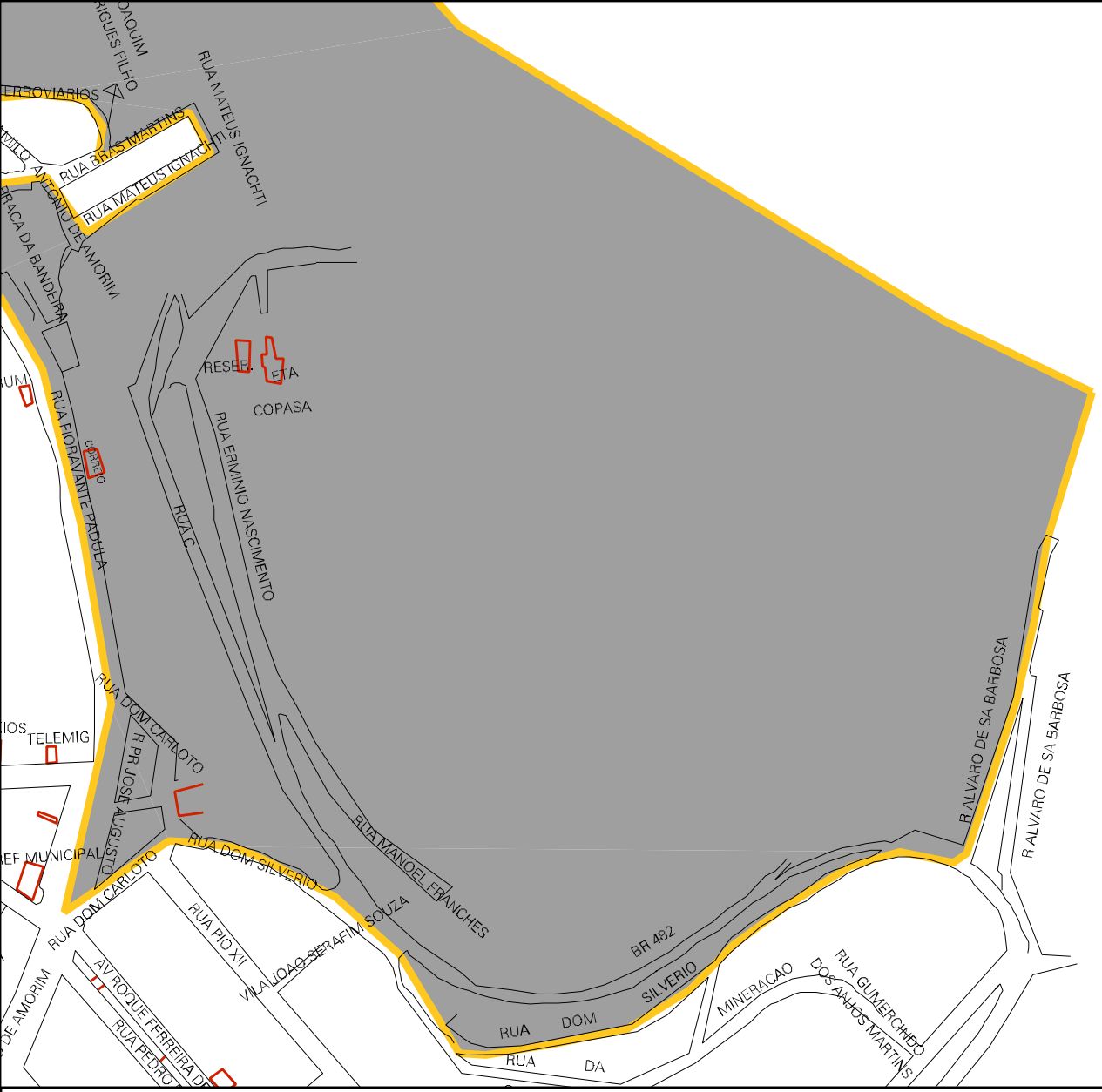

ESTADO DE MINAS GERAIS

MAPA DE SETOR URBANO - MSU

ESCALA: 1 : 4101

N
O E
S