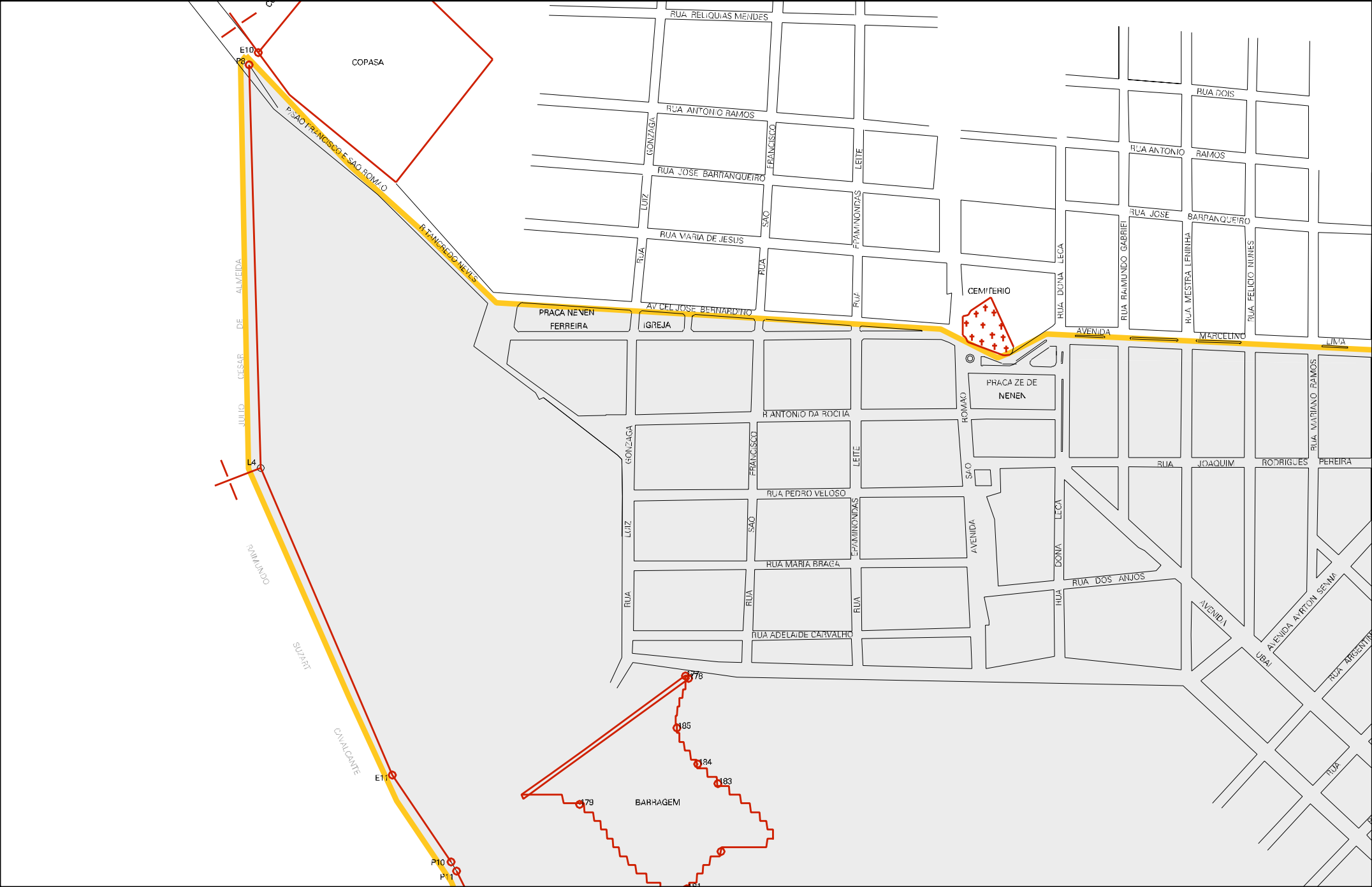
COPASA
E10
P8
R.SÃO FRANCISCO E SÃO ROMUO
R.TANCREDO NEVES
ALMEIDA
DE
JULIO CESAR
L4
RAIMUNDO
SUZART
CAVALCANTE
E11
P10
P11
RUA RELIQUIAS MENDES
RUA ANTONIO RAMOS
GONZAGA
FRANCISCO
LEITE
RUA JOSE BARRANQUEIRO
LUIZ
SAO
FRAMINONDAS
RUA MARIA DE JESUS
RUA
RUA
RUA
AV CEL JOSE BERNARDINO
PRACA NENEN FERREIRA
IGREJA
CEMITERIO
RUA DOIS
RUA ANTONIO RAMOS
RUA JOSE BARRANQUEIRO
RUA DONA LECA
RUA RAIMUNDO GABRIEL
RUA MESTRA LENINHA
RUA FELICIO NUNES
AVENIDA
MARCELINO
LIMA
PRACA ZE DE NENEN
ROMAO
R.ANTONIO DA ROCHA
GONZAGA
FRANCISCO
LEITE
SAO
RUA PEDRO VELOSO
LUIZ
SAO
FRAMINONDAS
AVENIDA
DONA
LECA
RUA MARIA BRAGA
RUA
RUA
RUA
RUA ADELAIDE CARVALHO
RUA DOS ANJOS
RUA
AVENIDA
RUA MARIANO RAMOS
RUA JOAQUIM RODRIGUES PEREIRA
AVENIDA AYRTON SENNA
UBAI
RUA ARGENTINA
RUA
178
185
184
183
179
BARRAGEM

31 30051 05 00 0002

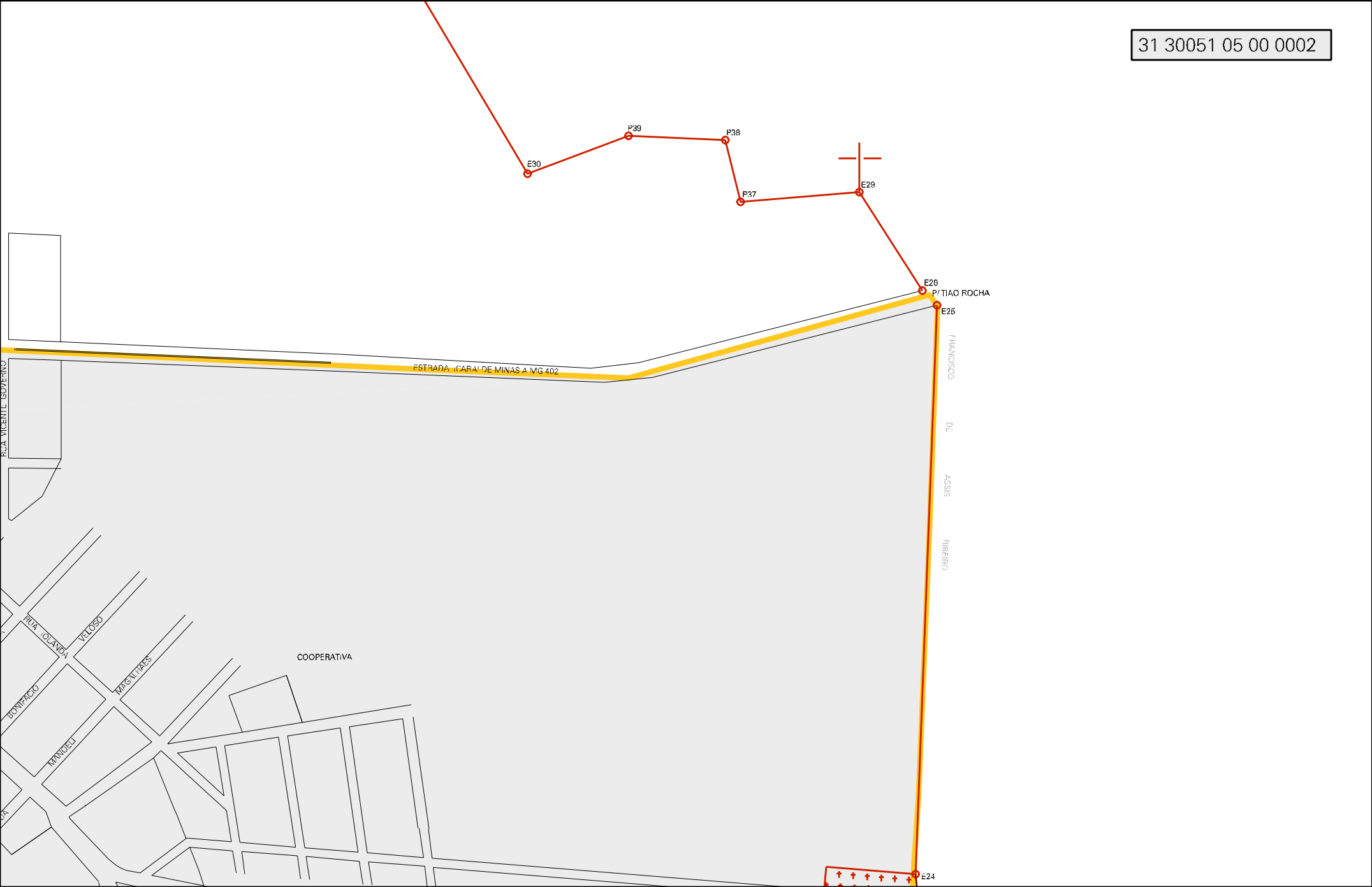

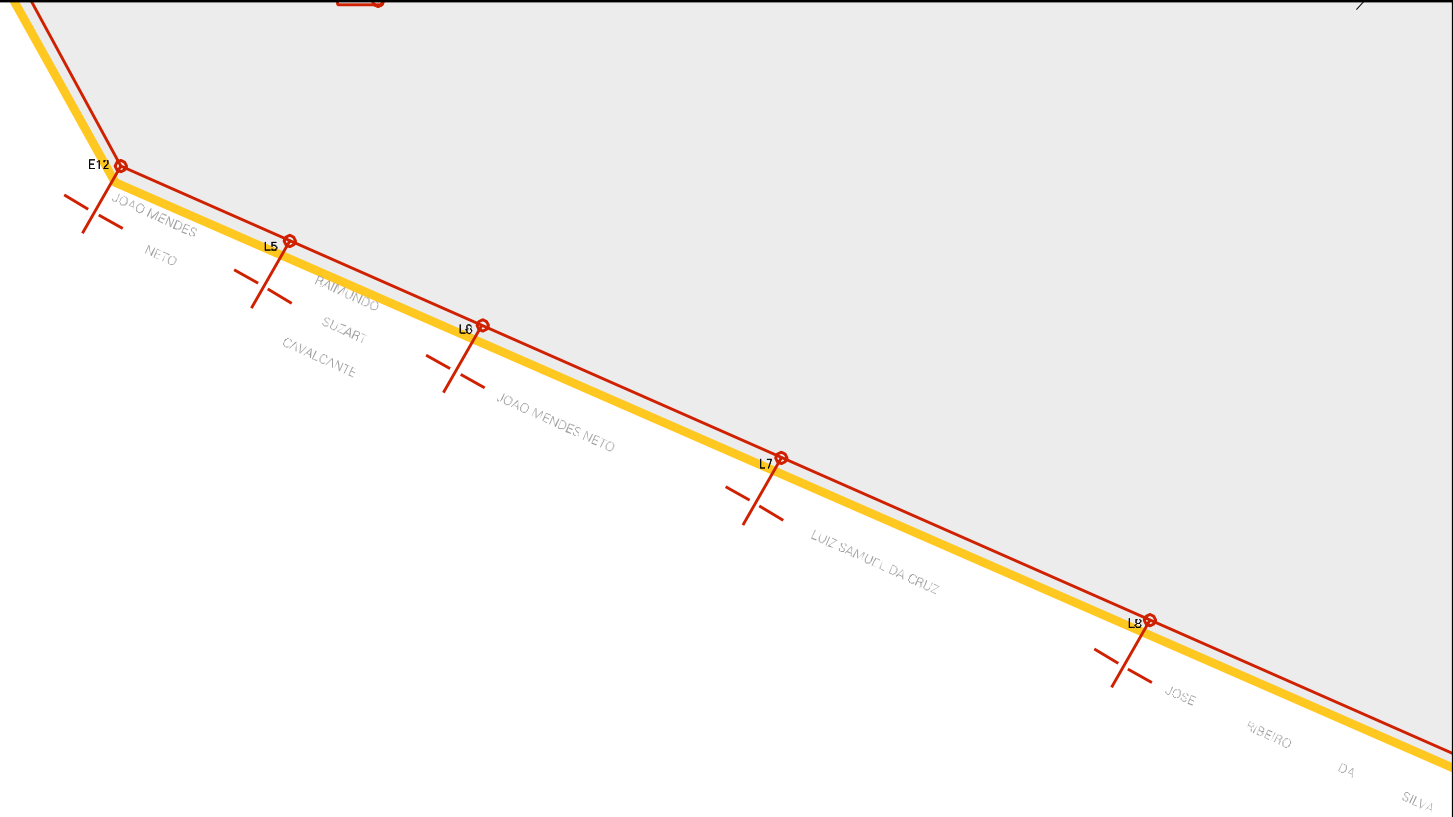


CENSO AGROPECUARIO 2006
CONTAGEM DA POPULAÇÃO 2007

MUNICIPIO: 30051 - ICARAÍ DE MINAS
DISTRITO: 05 - ICARAÍ DE MINAS
SUBDISTRITO: 00
SETOR: 0002 SITUACAO: 10

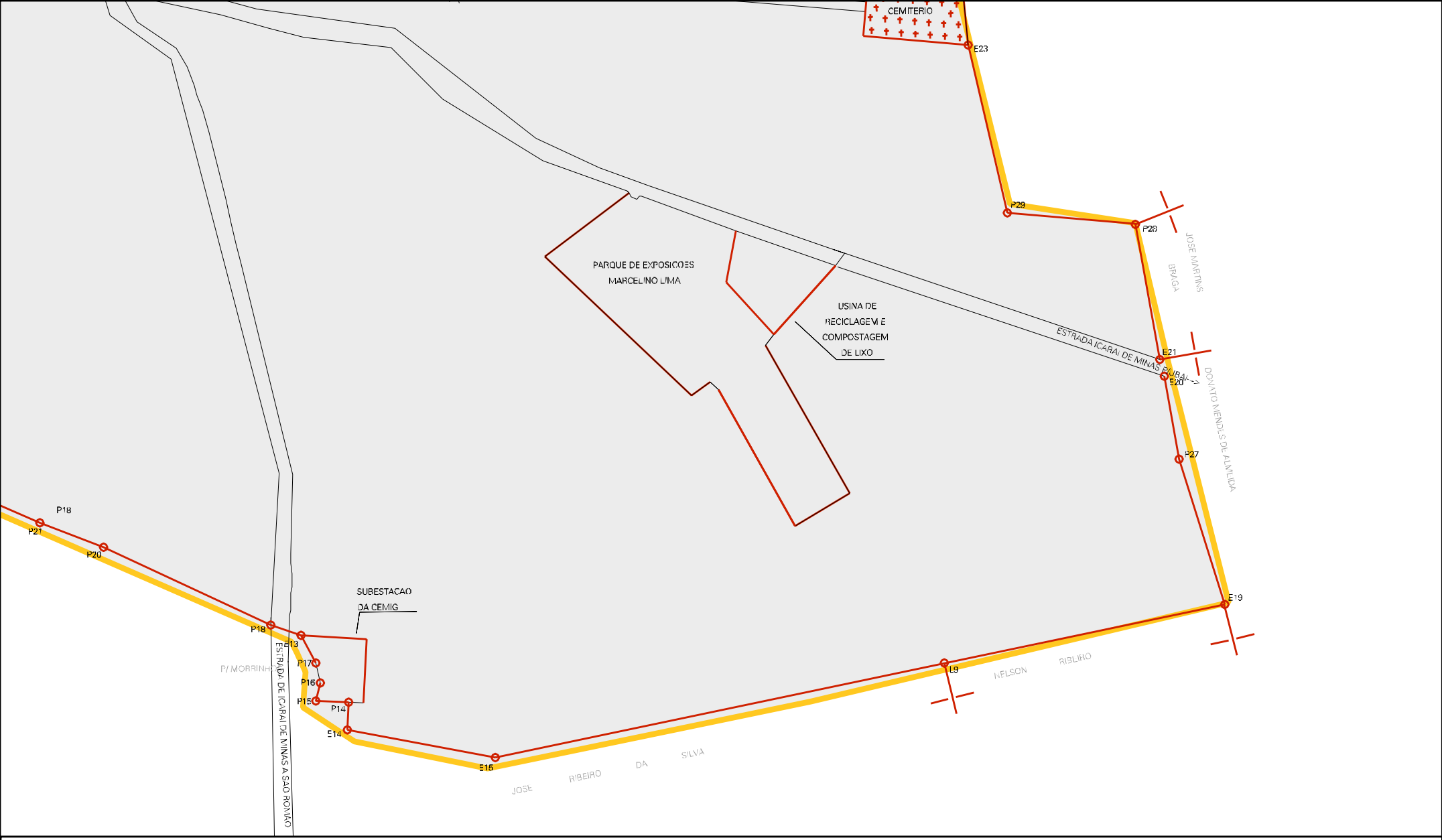


ESTADO DE MINAS GERAIS

MAPA DE SETOR URBANO - MSU

ESCALA: 1 : 5479

N
O E
S