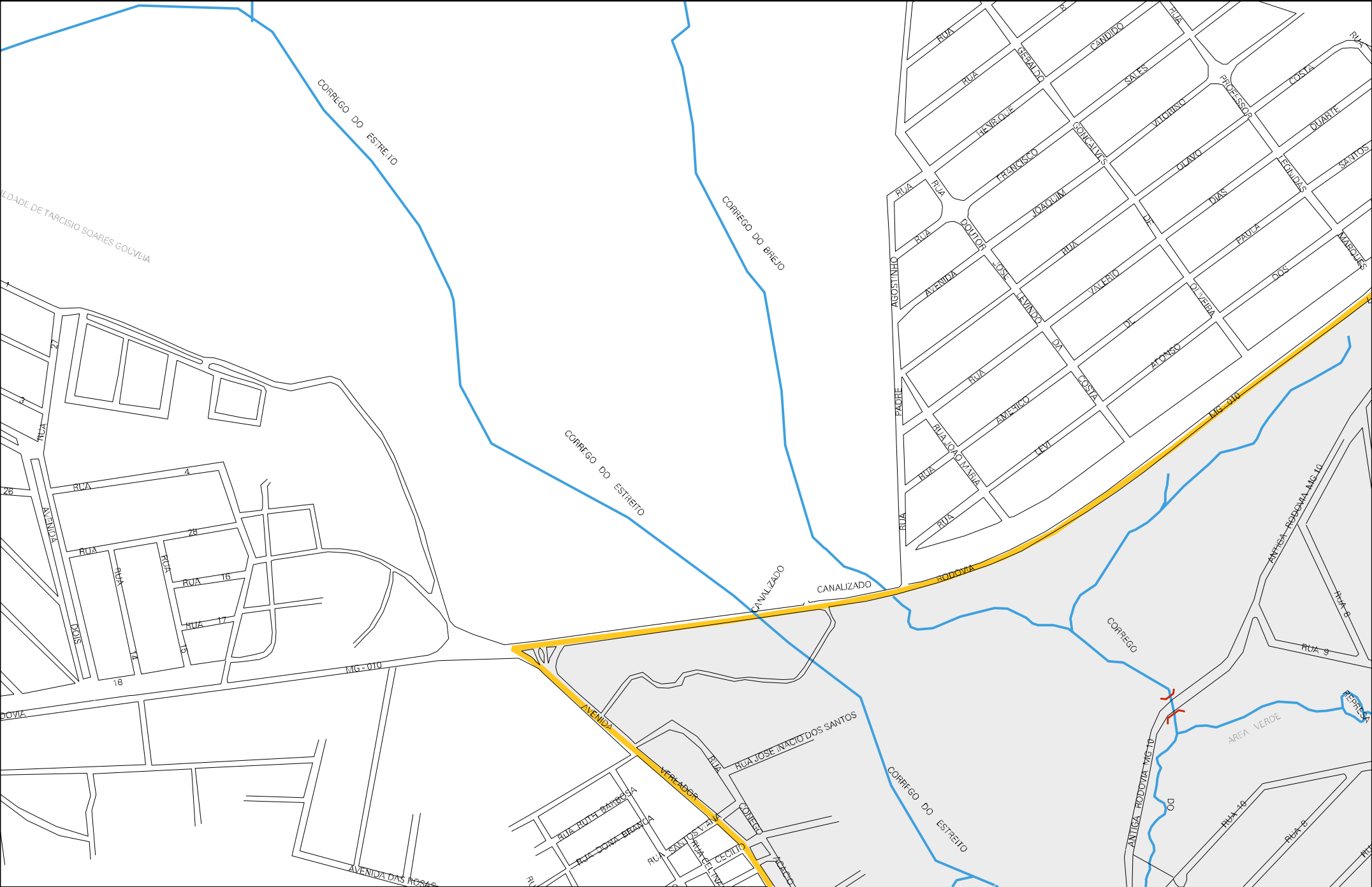
CORREGO DO ESTREITO
CORREGO DO BREJO
CORREGO DO ESTREITO
CANALIZADO
CANALIZADO
RODOVIA
MG - 010
MG - 010
AVENIDA
VERLADOR
RUA JOSE INACIO DOS SANTOS
CORREGO DO ESTREITO
CORREGO
AREA VERDE
ANTIGA RODOVIA MG 10
ANTIGA RODOVIA MG 10
AVENIDA DAS ROSAS
RUA RUTH BARBOSA
RUA DONA BRANCA
RUA SANTOS VIANA
RUA CELINA
CECILIO
CONEGO
ACACIO
RUA 10
RUA 8
RUA 9
RUA 6
REPRESA
AVENIDA
RUA 16
RUA 17
RUA 18
RUA 14
RUA 15
RUA 26
RUA 27
RUA 4
RUA 3
DOIS
PADRE AGOSTINHO
RUA JOAO MARIA
RUA AMERICO
RUA LEVI
RUA DA COSTA
RUA ATONSO
RUA VALERIO
RUA DE OLIVEIRA
RUA DOS PAULA
RUA DIAS
RUA OLAVO
RUA JOAQUIM
RUA FRANCISCO
RUA HENRIQUE
RUA GONCALVES
RUA VITORINO
RUA SALES
RUA CANDIDO
RUA GERALDO
RUA PROFESSOR
RUA COSTA
RUA DUARTE
RUA SANTOS
RUA LEONIDAS
RUA MARQUES
RUA DOUTOR
RUA JOSE
RUA LEVINDO
AVENIDA
RUA

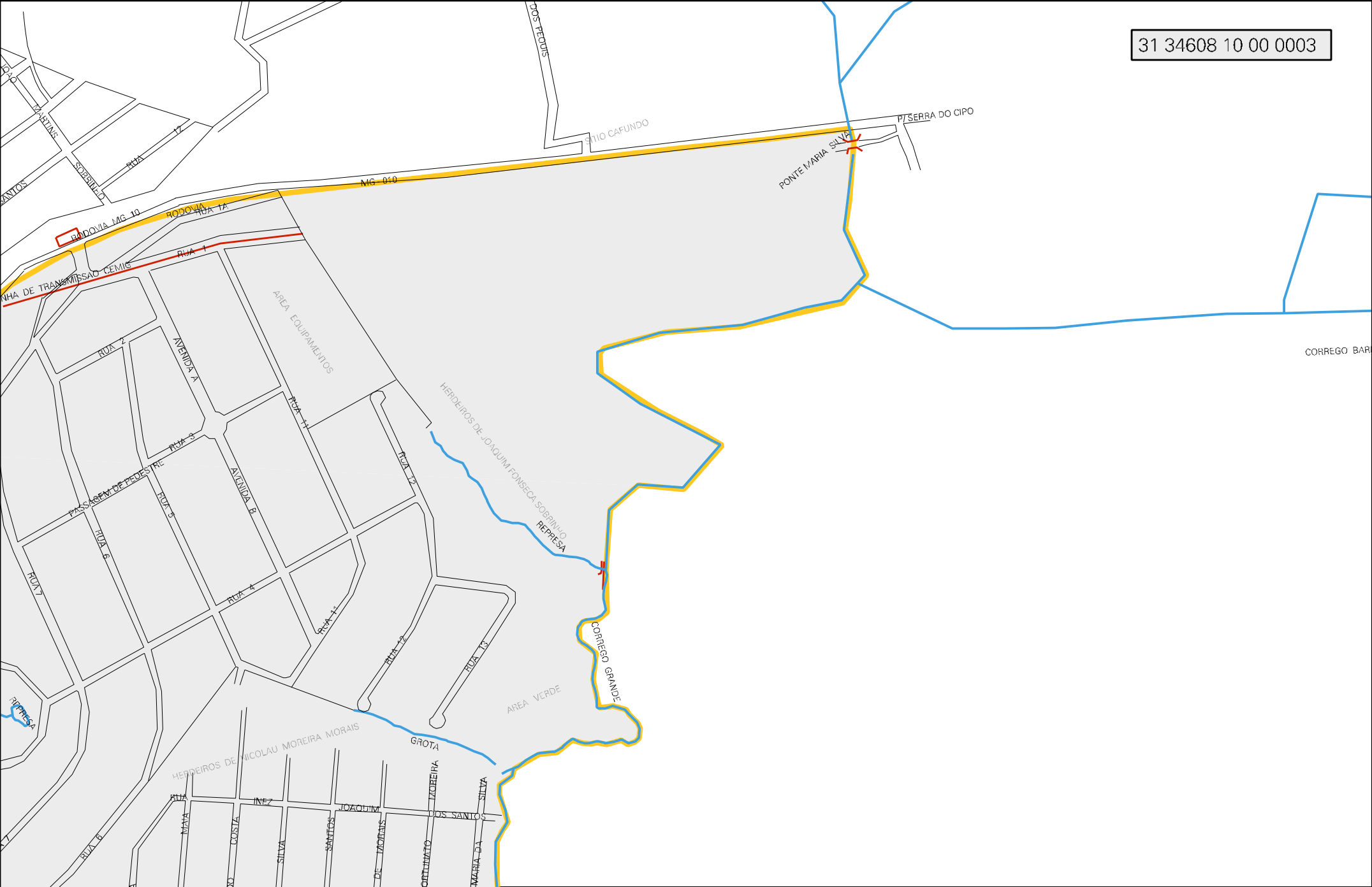
31 34608 10 00 0003
P/ SERRA DO CIPO
PONTE MARIA SILVA
SITIO CAFUNDO
DOS PEQUIS
MG - 010
RODOVIA MG 10
RODOVIA
RUA 1A
RUA 1
RUA 12
RUA 11
RUA 13
RUA 2
RUA 3
RUA 4
RUA 5
RUA 6
RUA 7
AVENIDA A
AVENIDA B
PASSAGEM DE PEDESTRE
AREA EQUIPAMENTOS
HERDEIROS DE JOAQUIM FONSECA SOBRINHO
REPRESA
CORREGO GRANDE
AREA VERDE
GROTA
HERDEIROS DE NICOLAU MOREIRA MORAIS
RUA INEZ JOAQUIM DOS SANTOS
MAIA
COSTA
SILVA
SANTOS
DE MORAIS
MOREIRA
SILVA
MARIA DA
CORREGO BAR

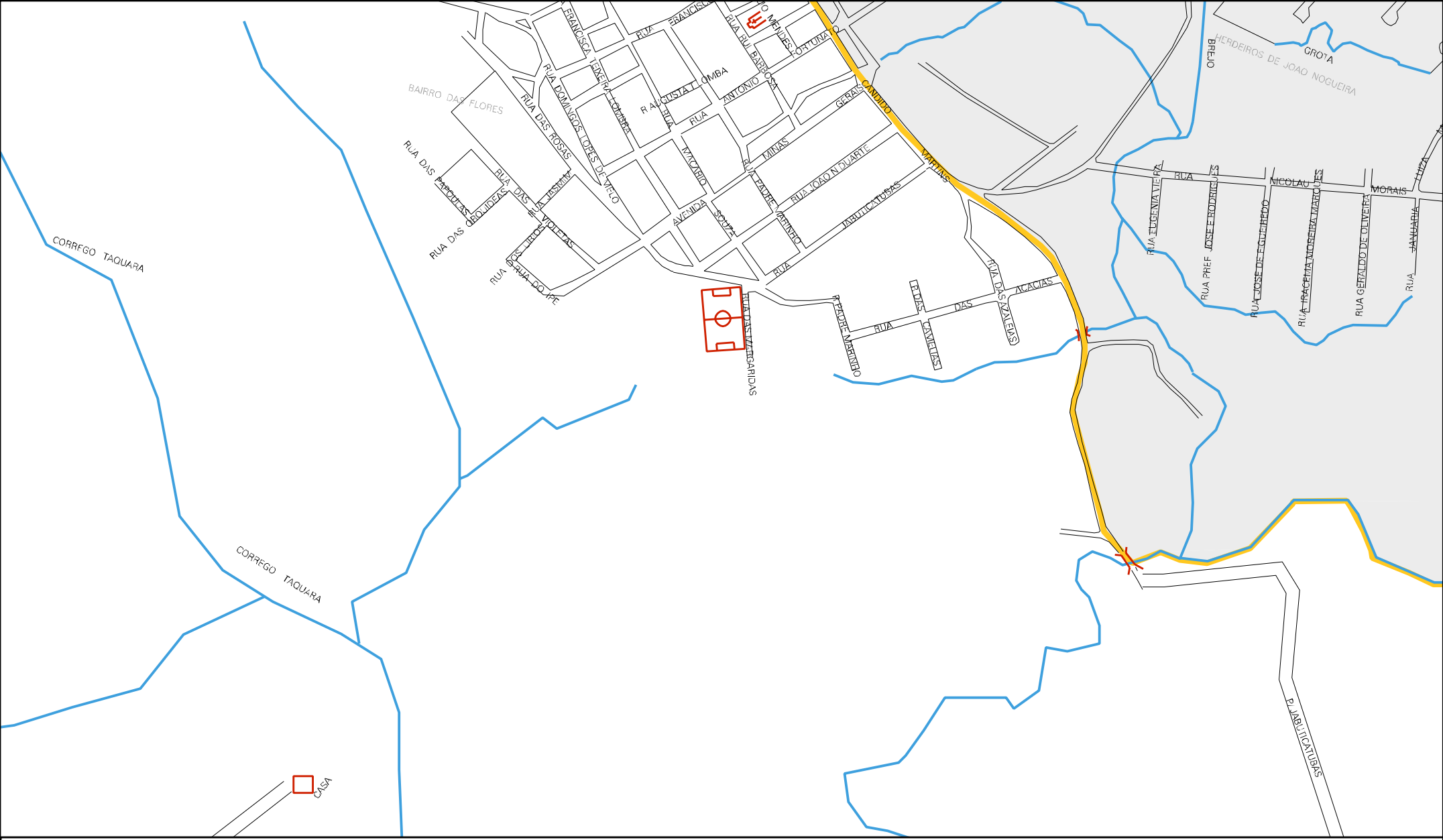

CENSO AGROPECUARIO 2006
CONTAGEM DA POPULAÇÃO 2007

MUNICIPIO: 34608 - JABOTICATUBAS
DISTRITO: 10 - ALMEIDA
SUBDISTRITO: 00
SETOR: 0003 SITUACAO: 10

ESTADO DE MINAS GERAIS

MAPA DE SETOR URBANO - MSU

ESCALA: 1 : 7155

N

O E

S