

TERRAS DA FAZENDA JOAZAL

PONTE B.

F. ANTARES DE L.C. MERTOS

FAZENDA JOAZAL

PARABURUNA

PONTE DO ZAMBA

RIO

R.F.P.S.A

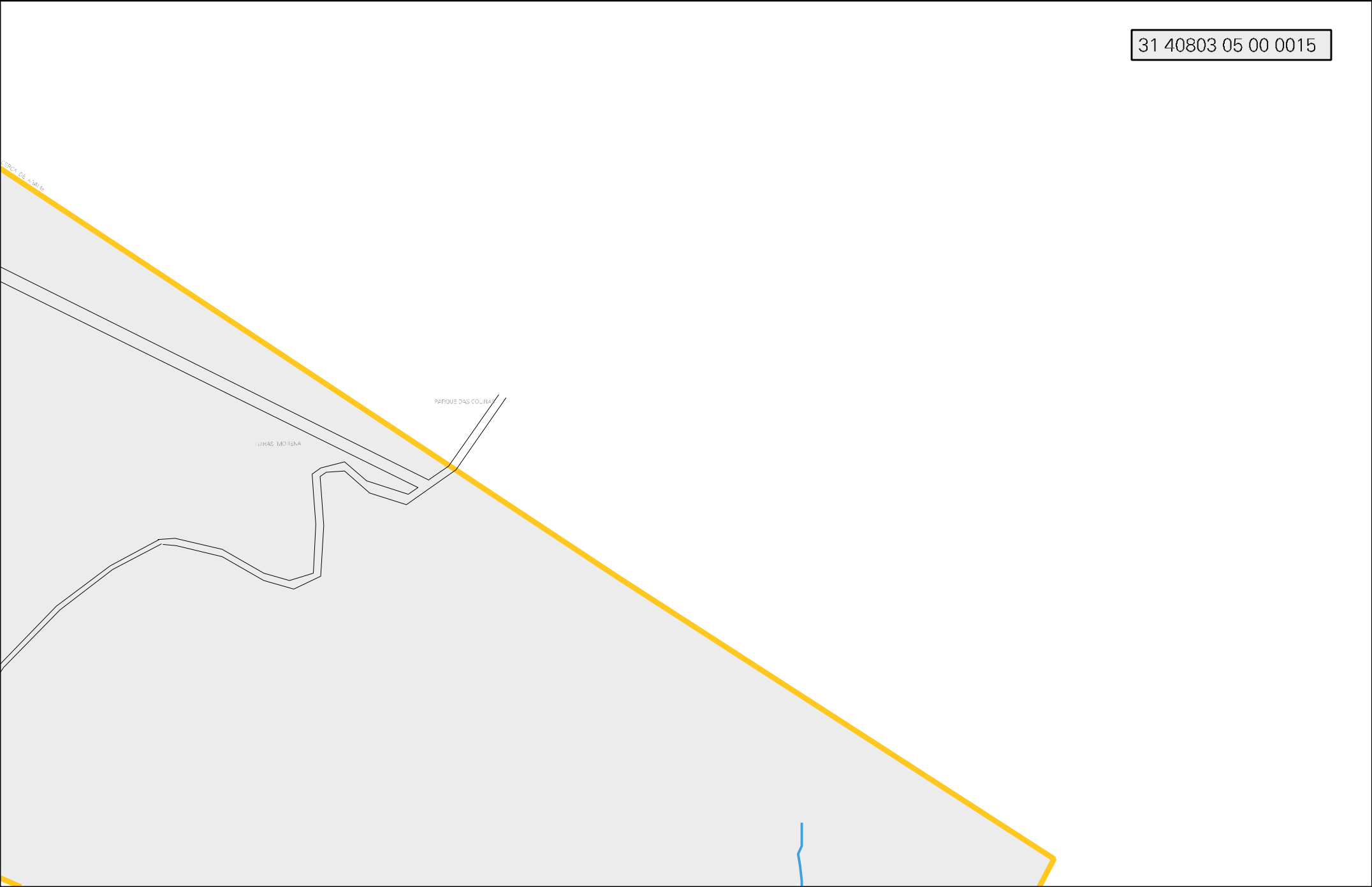
12

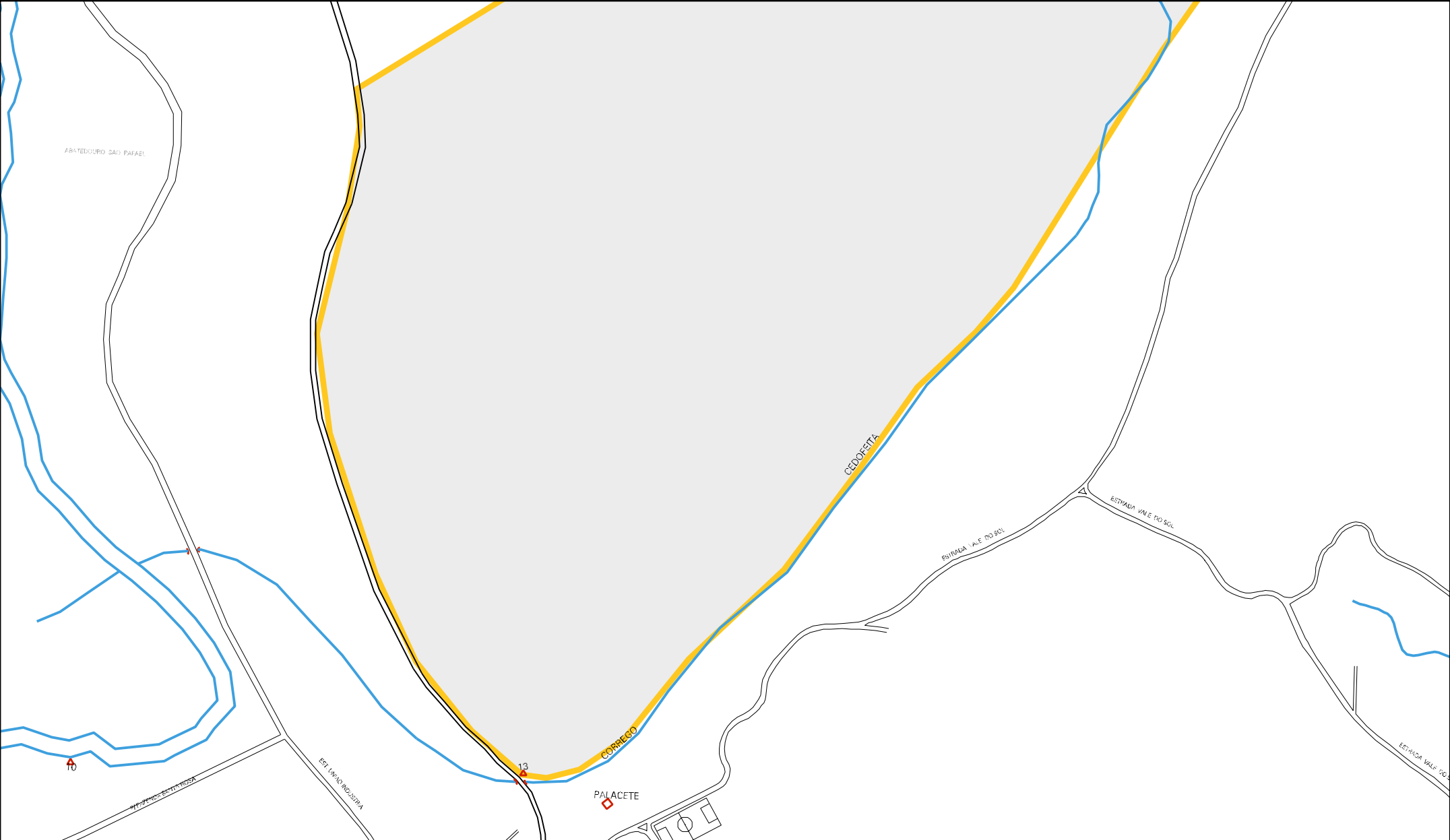


ESQUADRA DE S. VALE

PÁRQUE DAS COLINAS

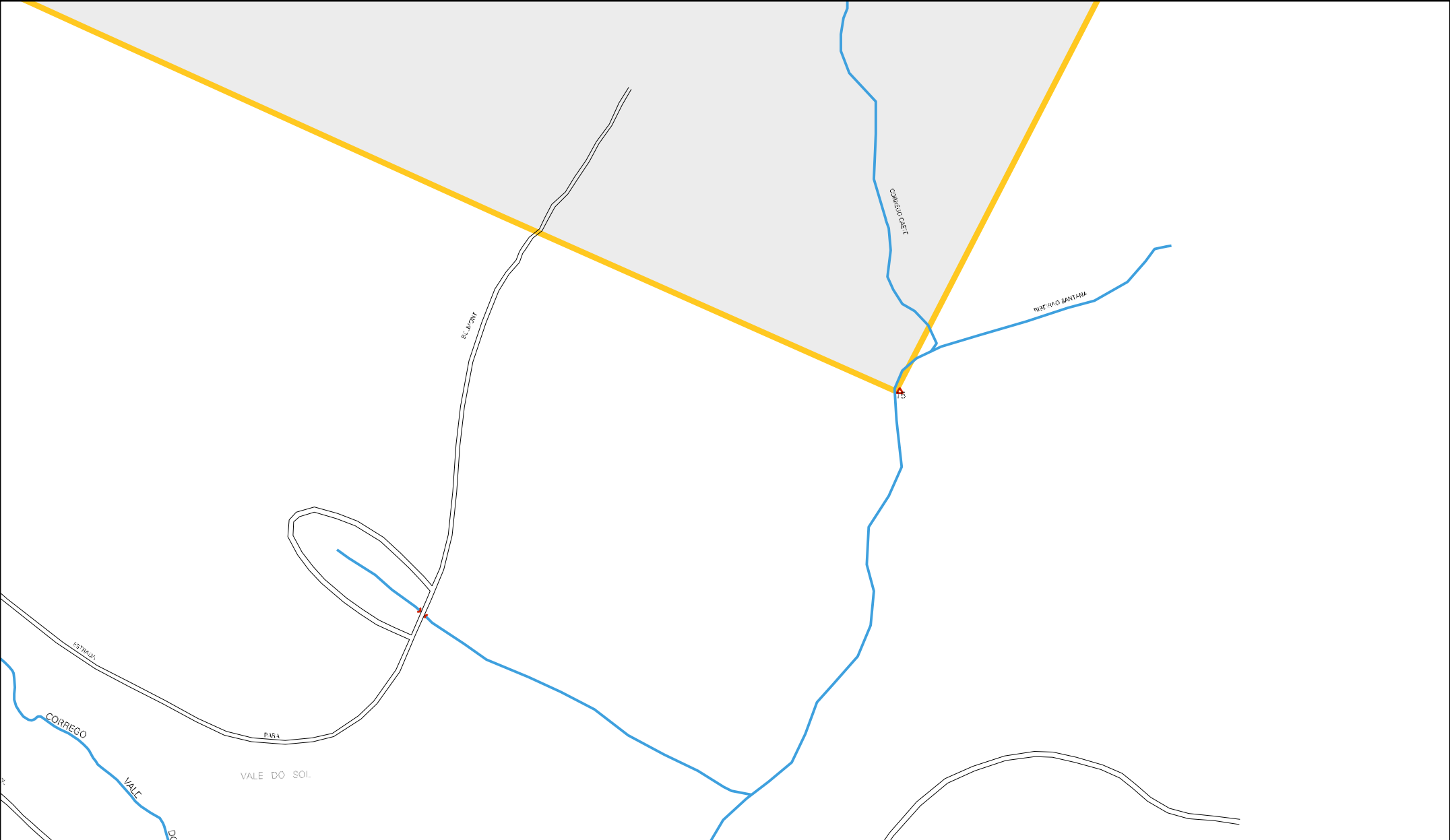
EDIFÍCIO MÓDULO





CENSO AGROPECUARIO 2006
CONTAGEM DA POPULAÇÃO 2007

MUNICIPIO: 40803 - MATIAS BARBOSA
DISTRITO: 05 - MATIAS BARBOSA
SUBDISTRITO: 00
SETOR: 0015 SITUACAO: 10



ESTADO DE MINAS GERAIS
MAPA DE SETOR URBANO - MSU
ESCALA: 1 : 7874

