


PROPRIEDADE DE JOSE CARLOS DE LIMA

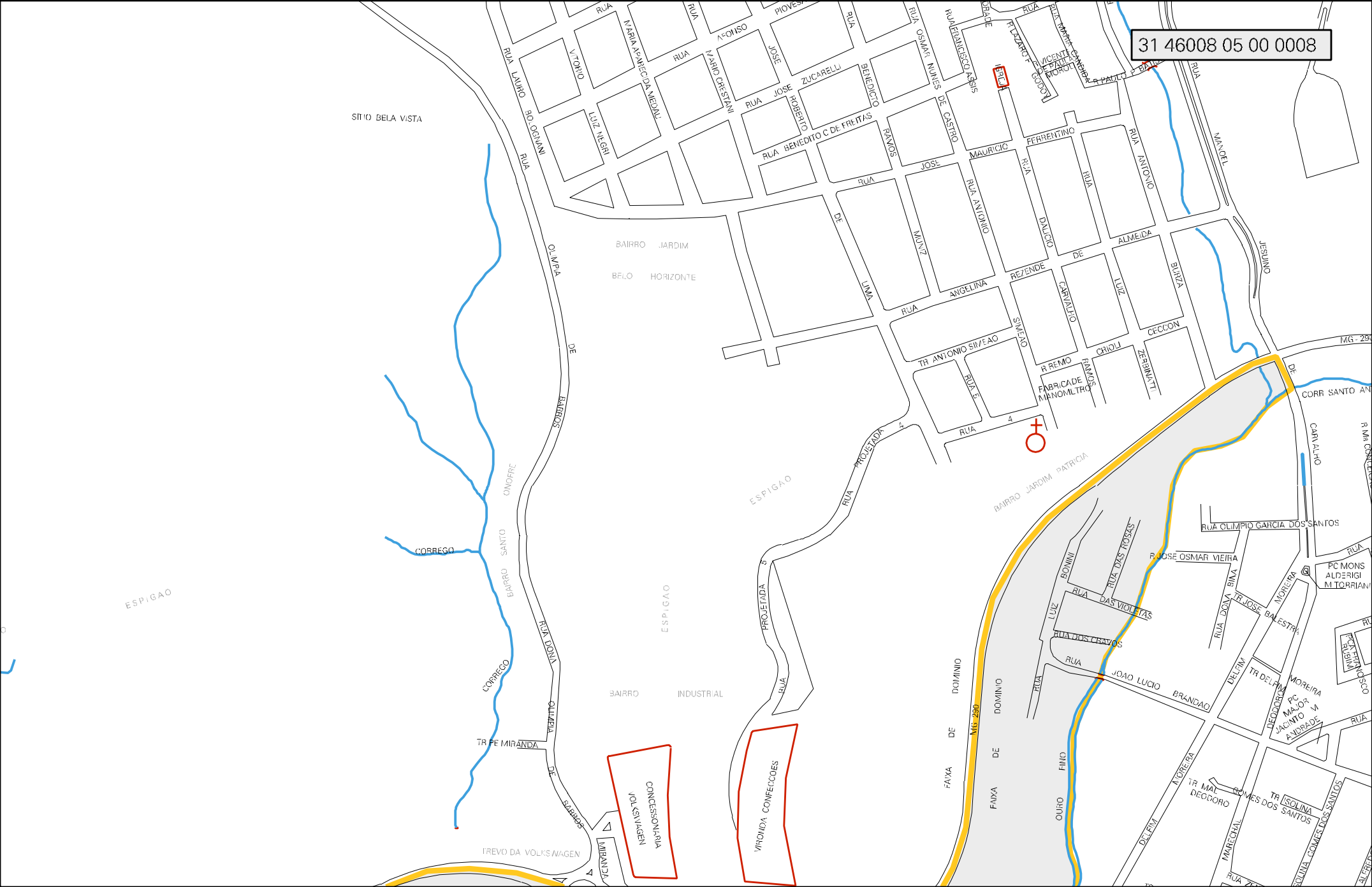
PROPRIEDADE DE BENEDITO BENJAMIM

PROPRIEDADE DE ANTONIO NELSON RIBEIRO

CHACARA MARTINS



31 46008 05 00 0008

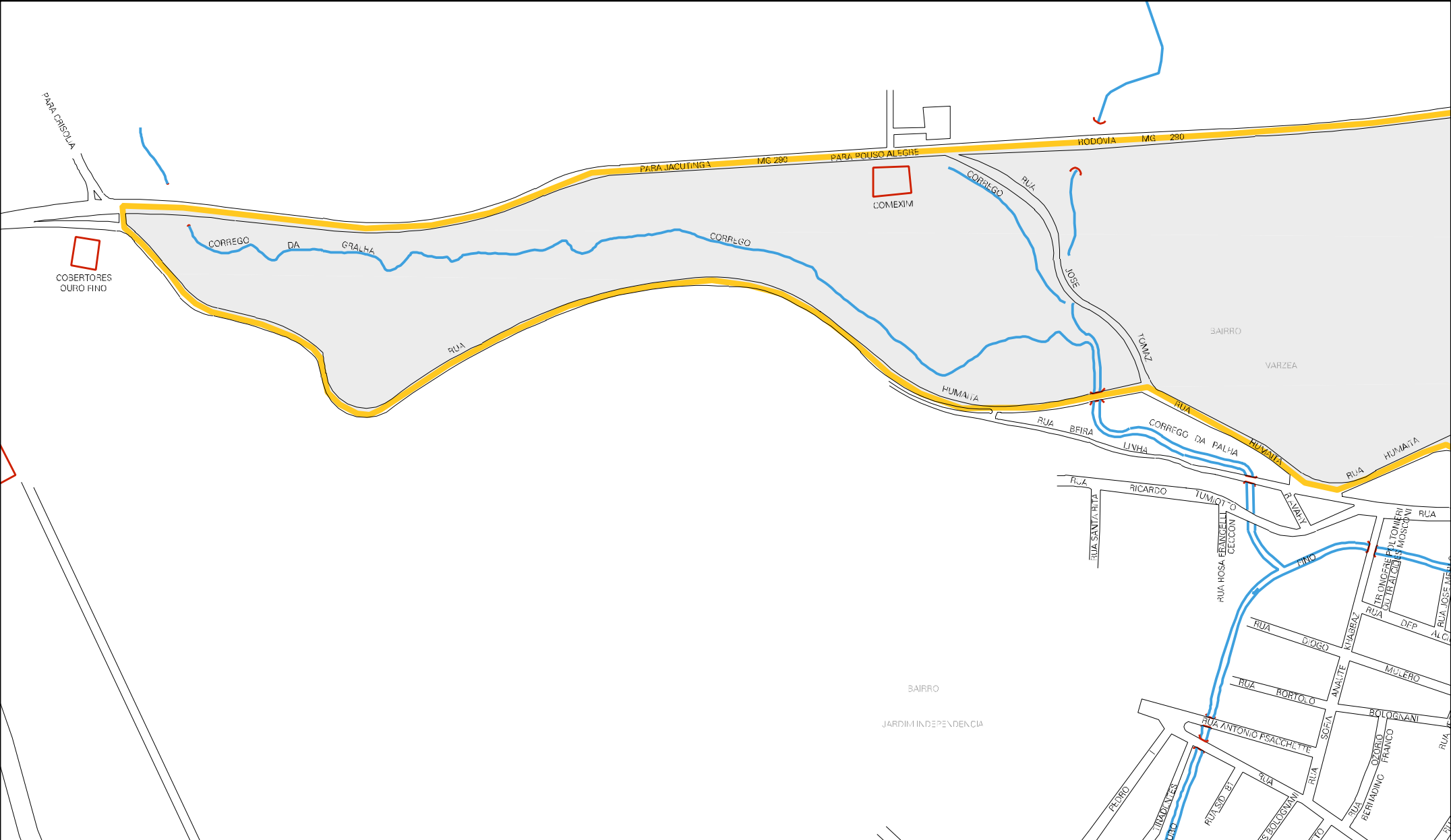


CONCESSÃO MARIA  
JOHNSNAGEN

VIRGÍDIA CONFECÇÕES

♀

31 46008 05 00 0008



PARA CRISDIA

COSERTORES  
OURO FINO

COMEXIM

BAIRRO  
VARZEA

BAIRRO  
JARDIM INDEPENDENCIA

PARA JACUTINGA

MG 290

PARA POUSO ALEGRE

RODOVIA MG 290

CORREGO DA GALHA

CORREGO

CORREGO RUA

JOZE

TOMAZ

HUMATA

RUA BEIRA

CORREGO DA PALHA

LIVHA

RUA ROSA FERRELLI  
CECCONI

RUA SANTA RITA

RUA RICARDO

RUA ROSA FERRELLI  
CECCONI

RUA ALVANI

RUA ROSA FERRELLI  
CECCONI

RUA D'OSGO

RUA BORTOLO

RUA ANALETE

RUA ANTONIO PASACHELITE

RUA MULERO

RUA BOLOGNANI

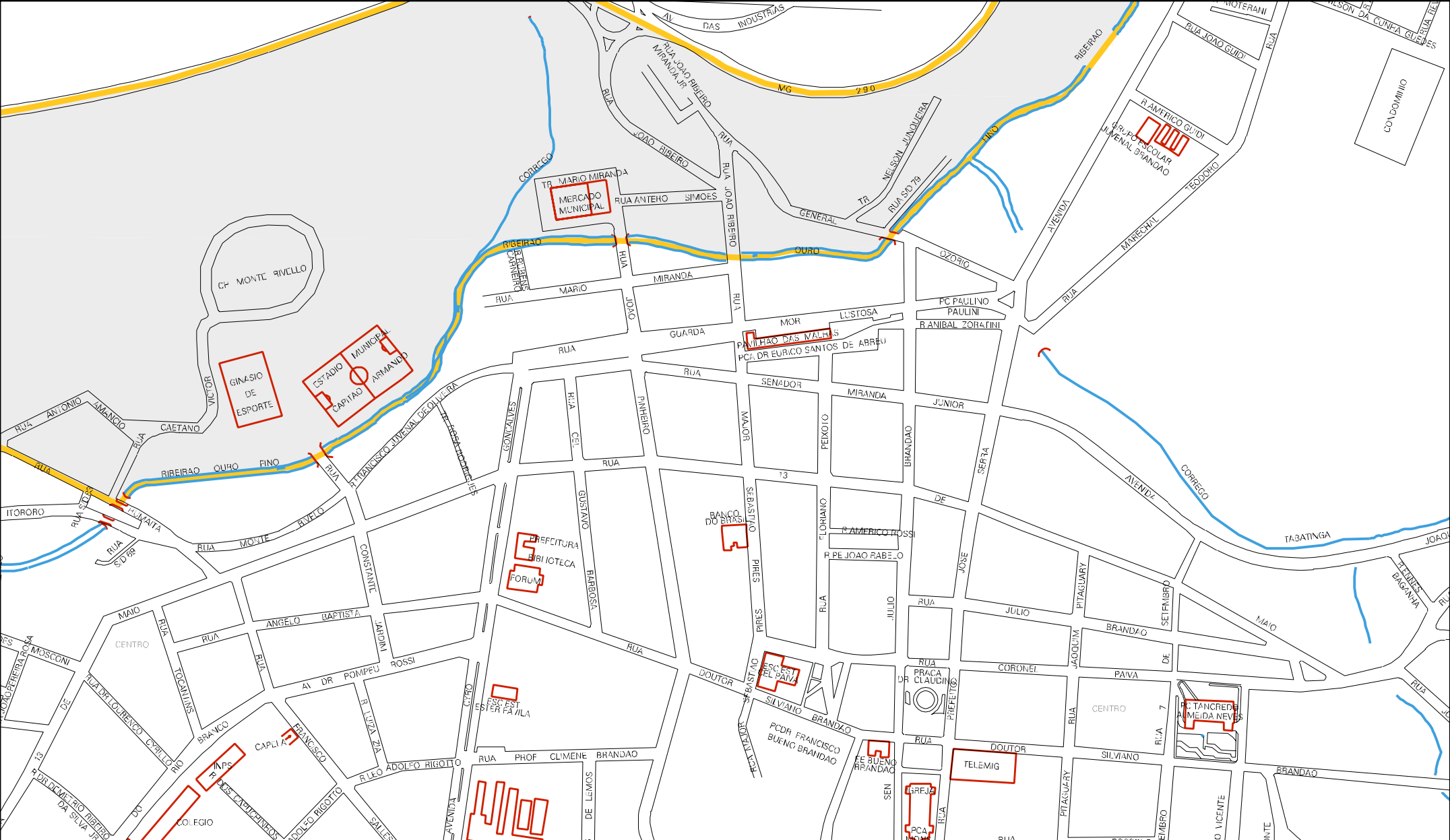
RUA OLIVIO  
BERNARDINO FRANCO

RUA JOSE MA



CENSO AGROPECUARIO 2006  
CONTAGEM DA POPULACAO 2007

MUNICIPIO: 46008 - OURO FINO  
DISTRITO: 05 - OURO FINO  
SUBDISTRITO: 00  
SETOR: 0008 SITUACAO: 10



ESTADO DE MINAS GERAIS  
 MAPA DE SETOR URBANO - MSU  
 ESCALA: 1 : 5322

