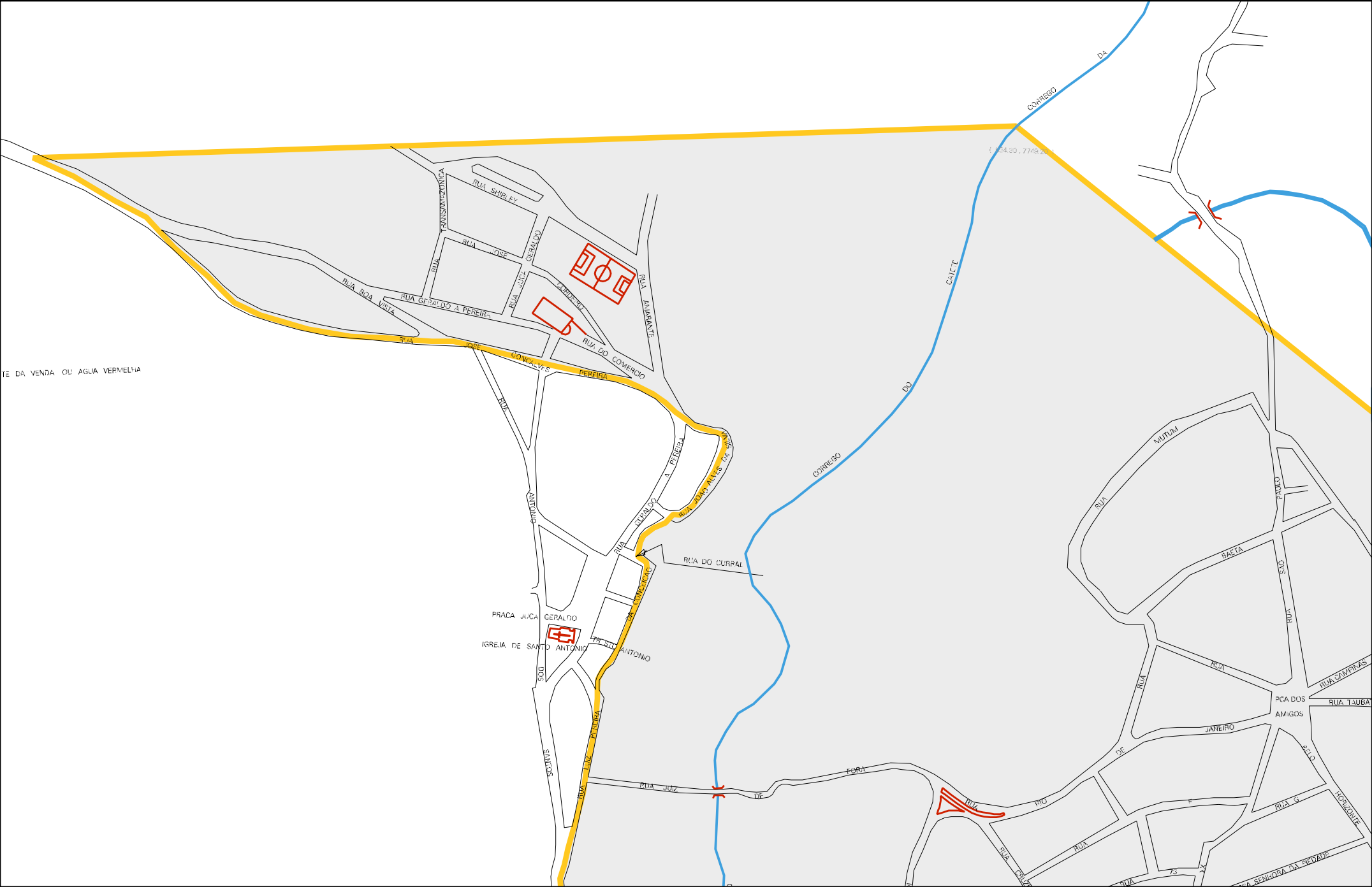
RUA SHIRLEY
RUA TRANSAMAZONICA
RUA JOSE GERALDO
RUA JOSE GERALDO
RUA BOA VISTA
RUA GERALDO A PEREIRA
RUA JOSE CONCEIVES PEREIRA
RUA DO COMERCIO
RUA AMARANTE
TE DA VENDA OU AGUA VERMELHA
RUA ANTONIO RUIZ
RUA GERALDO A PEREIRA
RUA JOAO ALVES DA SILVA
RUA DO CURRAL
PRACA JUCA GERALDO
IGREJA DE SANTO ANTONIO
FR STO ANTONIO
RUA DA CONCEICAO
RUA DOS SANTOS
RUA JUIZ DE FORA
CORREGO DO CAICE
CORREGO DA
RUA MUTUM
RUA SAETA
RUA SAO PAULO
RUA CAMPINAS
PCA DOS AMIGOS
RUA TAUBA
RUA DE JANEIRO
RUA RIO
RUA G
RUA HORIZONTE
RUA SENHORA DA SIDADE

31 46107 50 00 0001

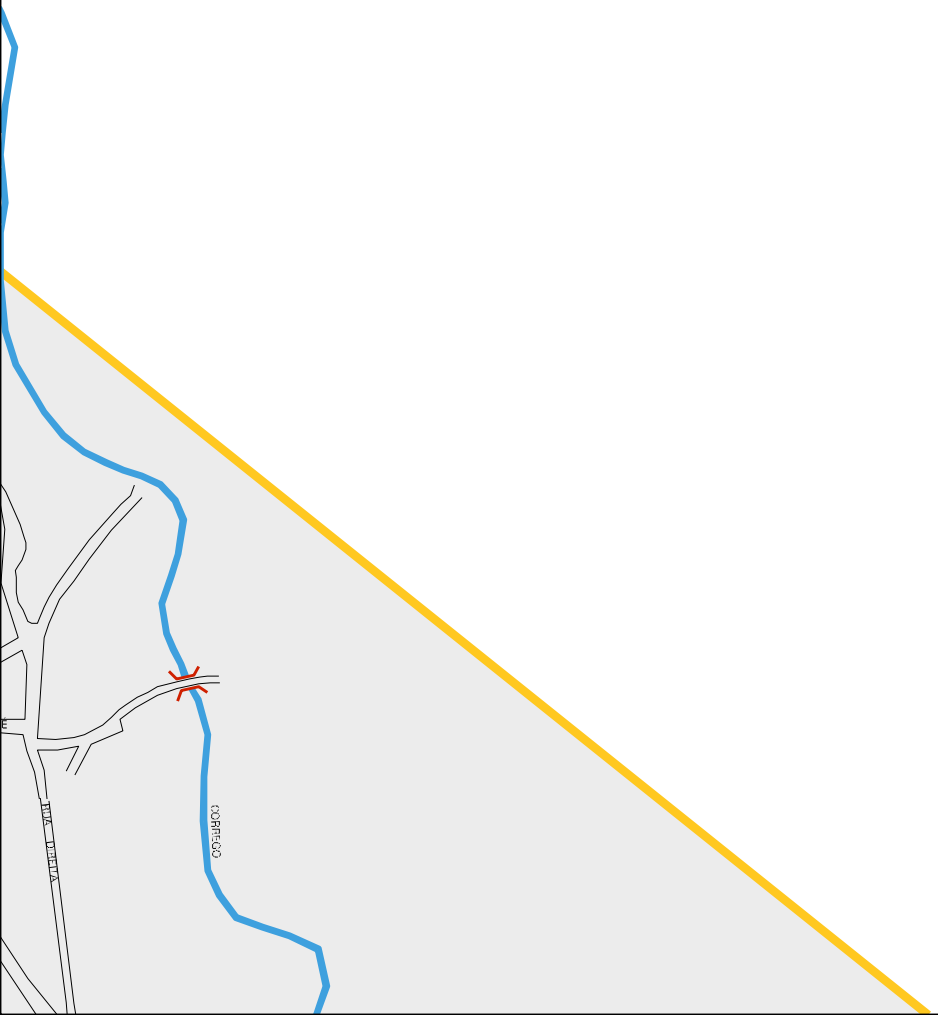

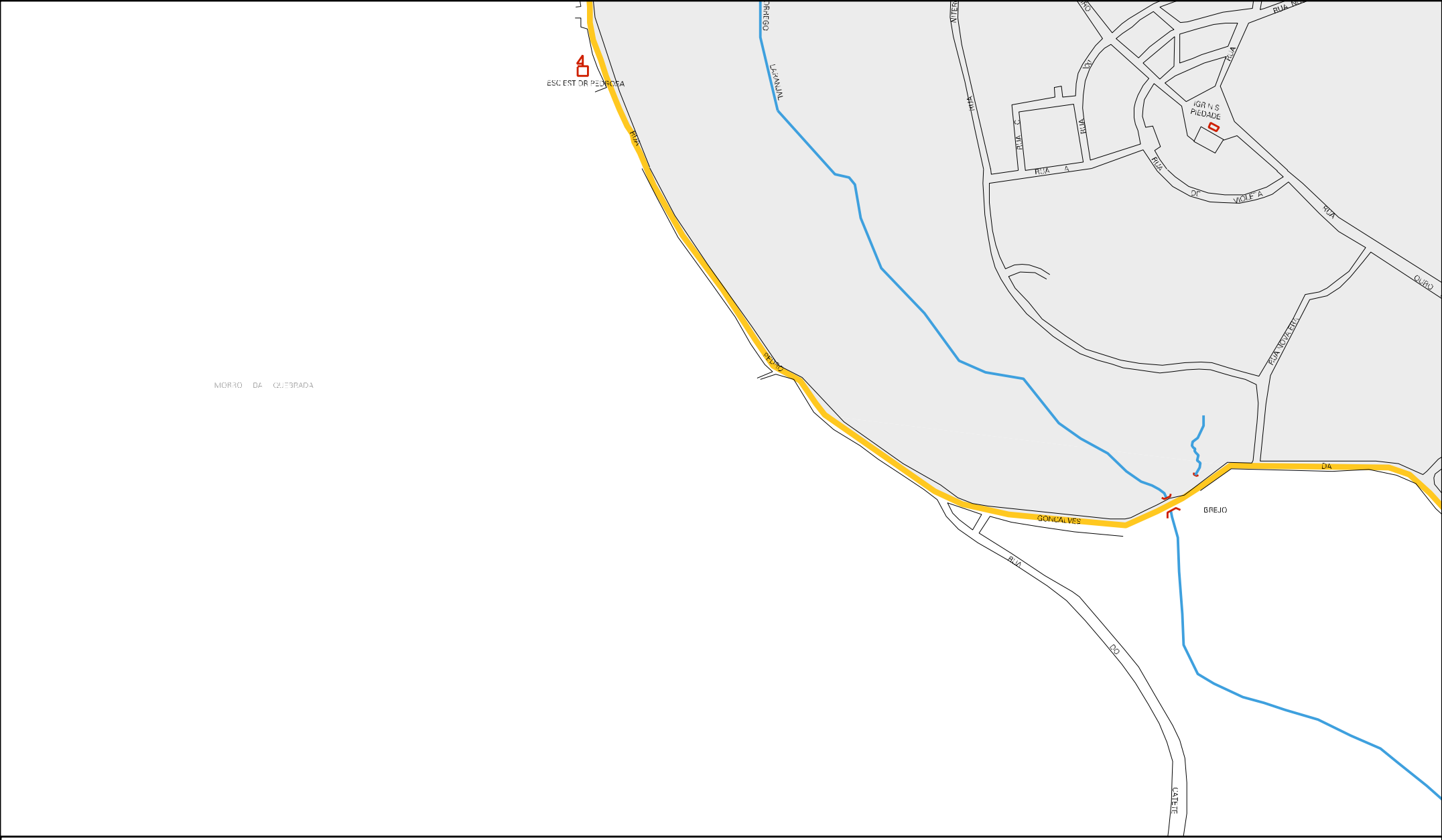

CENSO AGROPECUARIO 2006
CONTAGEM DA POPULAÇÃO 2007

MUNICIPIO: 46107 - OURO PRETO
DISTRITO: 50 - SANTO ANTÔNIO DO LEITE
SUBDISTRITO: 00
SETOR: 0001 SITUACAO: 10

ESTADO DE MINAS GERAIS

MAPA DE SETOR URBANO - MSU

ESCALA: 1 : 6277

N
O E
S