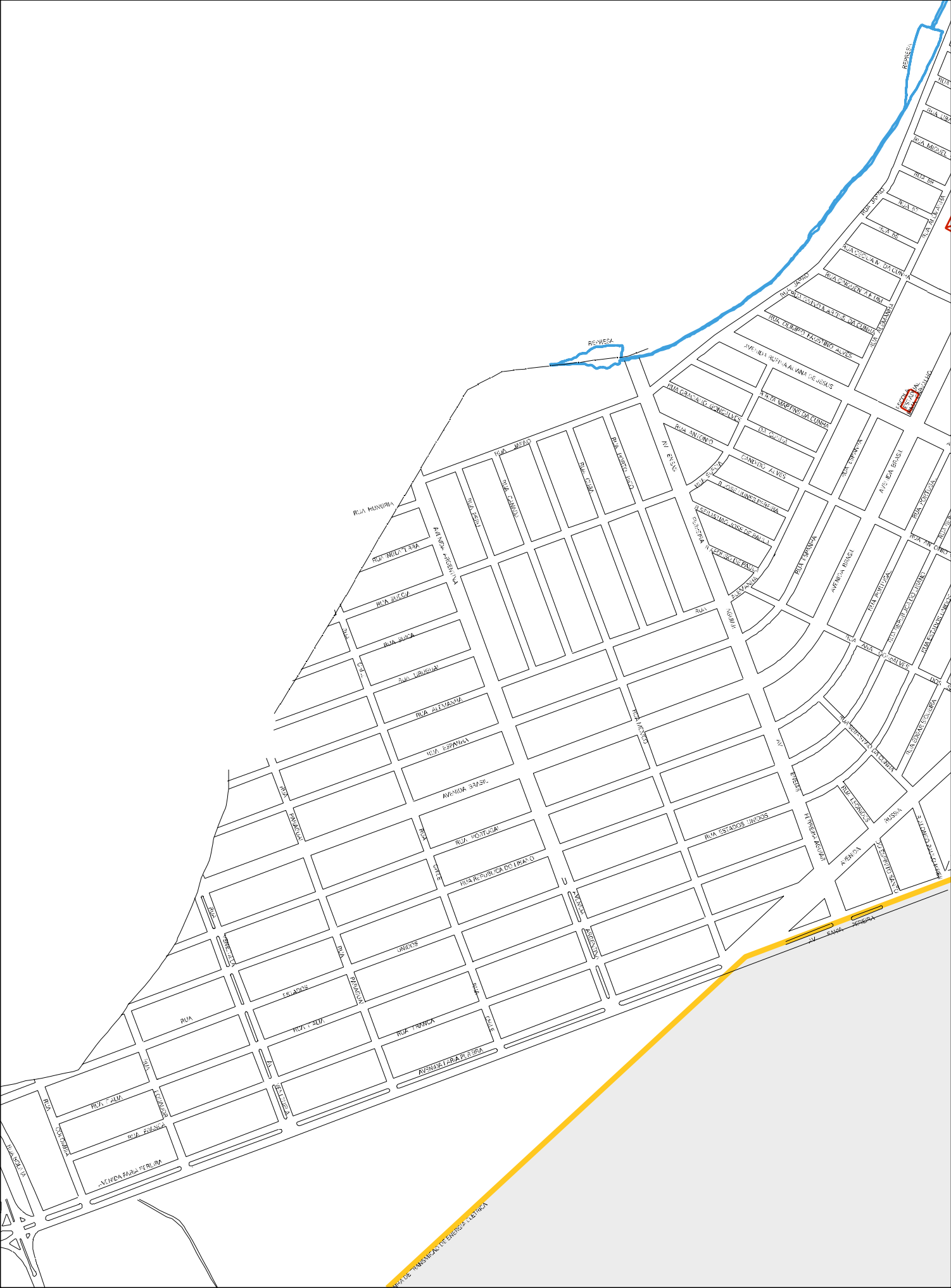
RIBEIRÃO
RIBEIRÃO
RUA HUNGRIA
RUA INGLATERRA
RUA SUÉCIA
RUA SUÍÇA
RUA URUGUAI
RUA ALEMANHA
RUA ESPANHA
AVENIDA BRASIL
RUA PORTUGAL
RUA REPÚBLICA DO LIBANO
RUA ESTADOS UNIDOS
RUA FRANÇA
AVENIDA ARGENTINA
RUA MACAU
RUA CANADÁ
RUA CUBA
RUA PARTE ALTA
RUA ANTONIO
RUA SILVA
RUA CANDIDO ALVES
RUA CONDE DE PAULA
RUA GRANADA
RUA CORDOVA
RUA PORTUGAL
RUA REPÚBLICA DO LIBANO
RUA ESTADOS UNIDOS
RUA TUNISIA
RUA ESTADOS UNIDOS
RUA FRANÇA
AVENIDA BRASIL
RUA ALEMANHA
RUA ESPANHA
RUA URUGUAI
RUA SUÍÇA
RUA INGLATERRA
RUA HUNGRIA
RUA JAPÃO
RUA CORDOVA
RUA PORTUGAL
RUA ESTADOS UNIDOS
RUA TUNISIA
RUA FRANÇA
AVENIDA BRASIL
RUA ALEMANHA
RUA ESPANHA
RUA URUGUAI
RUA SUÍÇA
RUA INGLATERRA
RUA HUNGRIA
RUA JAPÃO
RUA CORDOVA
RUA PORTUGAL
RUA REPÚBLICA DO LIBANO

31 48103 05 00 0072

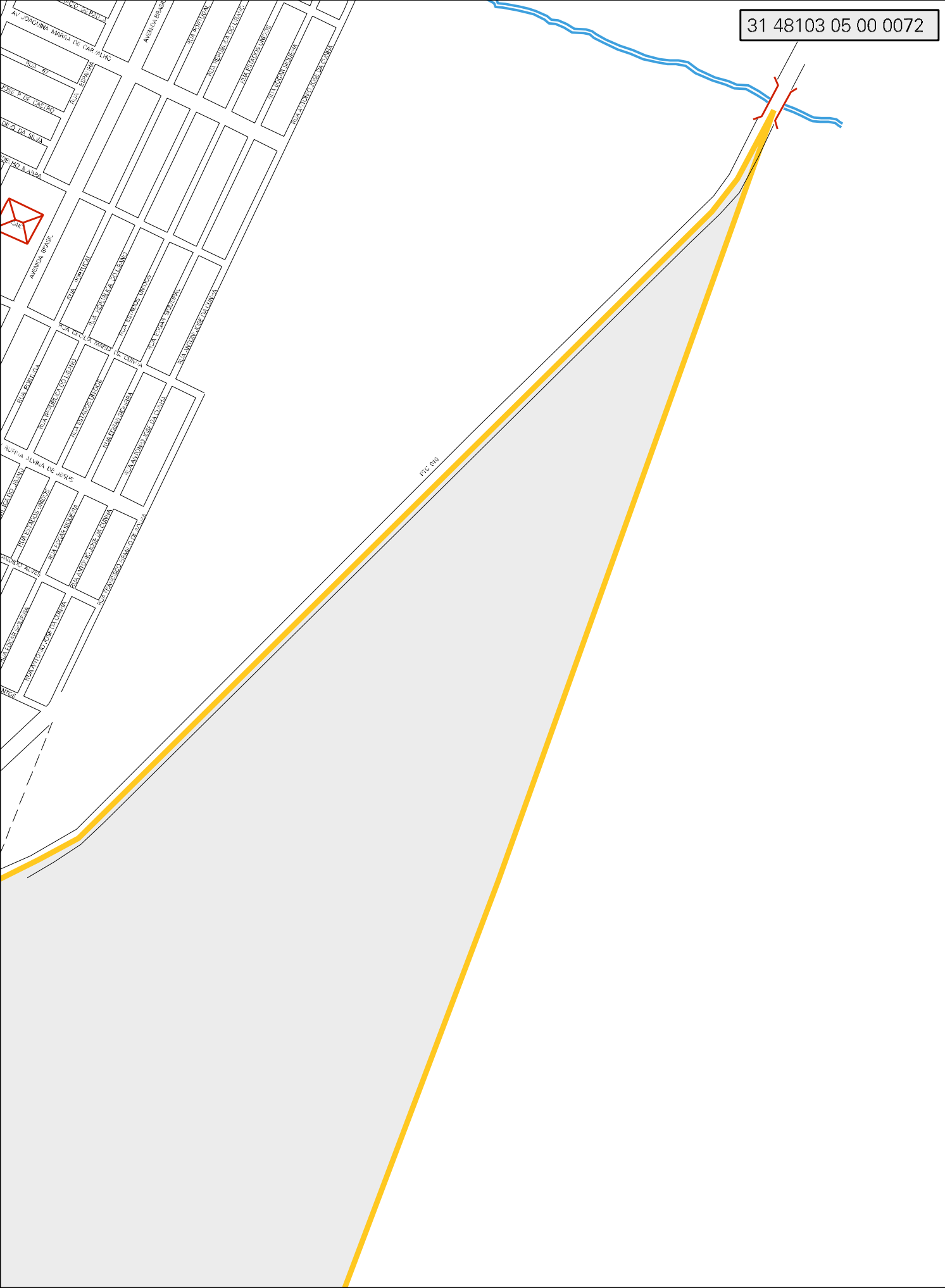
AV JOAQUINA MARIA DE CARVALHO
RUA ESPANHA
RUA ANTONIO ALVES
RUA ANTONIO JOSE DA CUNHA
RUA ANTONIO JOSE DA CUNHA
RUA ANTONIO JOSE DA CUNHA

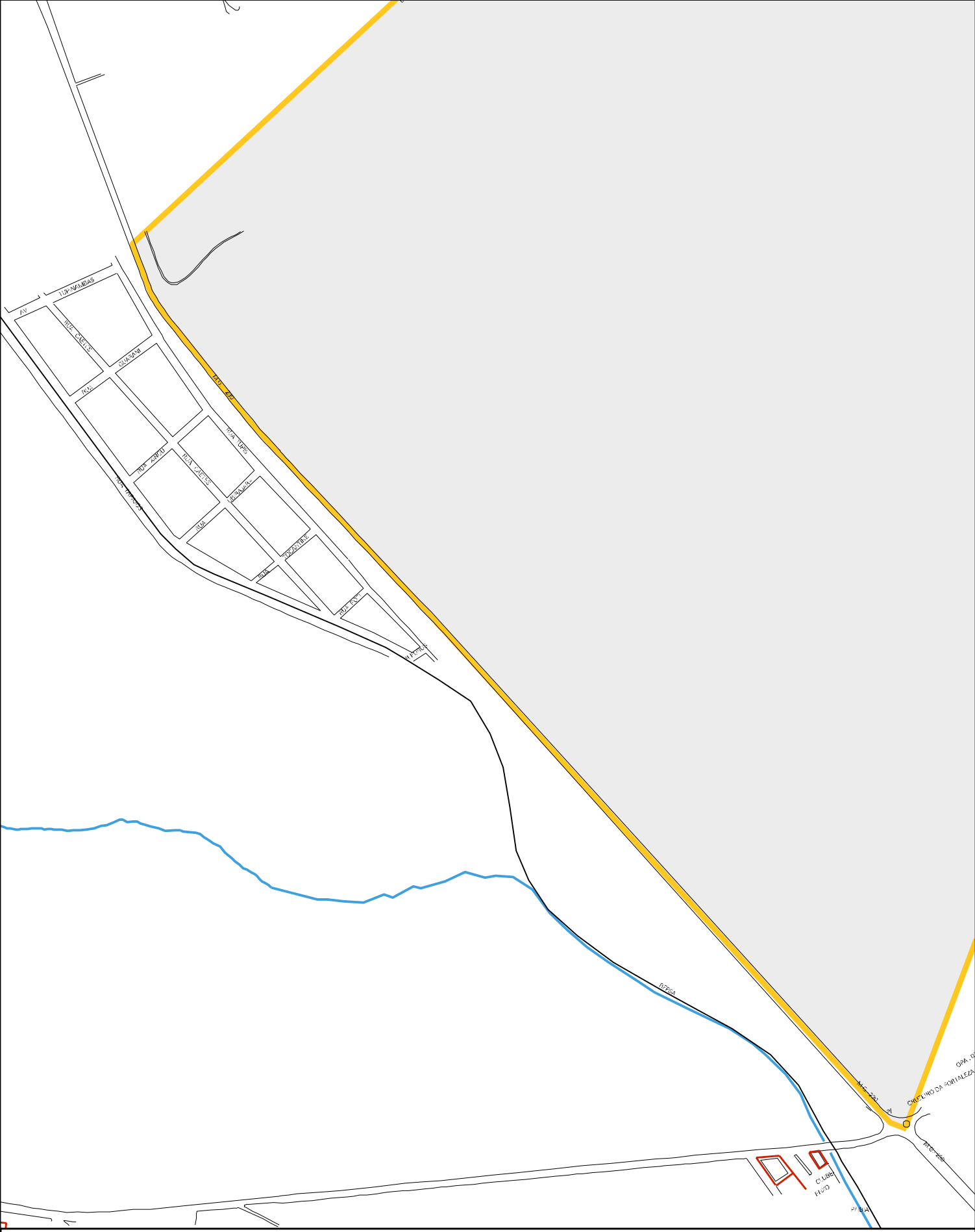

CENSO AGROPECUARIO 2006
CONTAGEM DA POPULAÇÃO 2007

MUNICIPIO: 48103 - PATROCÍNIO
DISTRITO: 05 - PATROCÍNIO
SUBDISTRITO: 00
SETOR: 0072 SITUACAO: 20

ESTADO DE MINAS GERAIS

MAPA DE SETOR URBANO - MSU

ESCALA: 1 : 7500